

PM Länsmuseet Gävleborg

# KULTURMILJÖINVENTERING AV VOXNAN

Åtgärdssträckor i Ljusdals och Ovanåkers kommun, Gävleborgs län  
samt i Härjedalens kommun, Jämtlands län

*Inga Blennå och Kerstin Westrin*



Länsmuseet Gävleborg  
Södra Strandgatan 20, 802 50 Gävle  
[www.lansmuseetgavleborg.se](http://www.lansmuseetgavleborg.se)

© Länsmuseet Gävleborg 2020  
Omslagsbild: Strandskoning 14-2, åtgärdssträcka 14. Foto: Länsmuseet Gävleborg.

## INNEHÅLL

Bakgrund .....	4
Metod .....	4
Vattennivå .....	4
Resultat .....	4
Resultatets presentation .....	5
Kartor .....	6
Foton .....	94
Tabell över lämningar .....	194

## BAKGRUND

Länsmuseet Gävleborg har gjort en kulturmiljöinventering av ett antal åtgärdssträckor längs Voxna älv. Inventeringen har utförts på uppdrag av Länsstyrelsen Gävleborg inför kommande biotoprestaureringsåtgärder inom ett LIFE-projekt (dnr 3708-2020). Resultatet ska användas som underlag inför den planerade återställningen.

Fältarbetet utfördes 14 – 24 september 2020 av Inga Blennå och Kerstin Westrin. En tilläggsinventering av vissa åtgärdssträckor utfördes 9 – 12 november av Inga Blennå och Maria Björck. Projektledare och rapportansvarig var Kerstin Westrin.

## METOD

Den totala sträckan var cirka 33 kilometer, fördelad på 26 åtgärdssträckor. Samtliga områden fältbesöktes och funna lämningar beskrevs, fotograferades och mättes in med GPS.

## VATTENNIVÅ

Påpekas bör att vattennivån varierade. Vid tilläggsinventeringen i november rådde mycket högt vattenstånd. Lämningarna har därför beskrivits som ”med synlig träkonstruktion” eller ”utan synlig träkonstruktion”. För en del lämningar kunde endast en ungefärlig beskrivning upprättas. Flera lämningar är mera omfattande än vad beskrivningen visar och vid förändrad vattennivå kommer iakttagbara delar att variera.

Det är även tydligt att flera av de konstruktioner som kan urskiljas på äldre ekonomiska kartor och flygfoton idag är utrivna eller raserade. Många är också helt täckta med växtlighet och i nuläget inte möjliga att urskilja.

## RESULTAT

Voxnan användes som allmän flottningsled fram till 1965. Inom de inventerade åtgärdssträckorna finns ett stort antal lämningar efter den storskaliga flottningsverksamheten och den flottledsrensning som utförts. Totalt påträffades och registrerades 126 lämningar. Endast tre lämningar fanns tidigare registrerade inom åtgärdssträckorna (stenkista L1948:4843, flottningslämning L1948:4840 och boplats L1950:5681). De nyfunna lämningarna har registrerats i Kulturmiljöregistret, med undantag av ett par förekomster av renssten (18-102 och 18-103). Inom flertalet åtgärdssträckor finns förekomster av flottningsrensad sten som inte bildar någon konstruktion och som inte registrerats. Särskilt kan nämnas åtgärdssträckorna 9, 14, 20 och 22 med ställvis riklig förekomst av renssten. Rester efter länsar/bommar av trä, flera med järn hittades främst inom åtgärdssträckorna 2, 3 och 8. Länsarna har inte medtagits i lämningstabellen och inte registrerats i Kulturmiljöregistret. Inom åtgärdssträckorna 5C, 6, 12 och 25 har inga lämningar registrerats.

Registreringen av de nyfunna lämningarna har följt Riksantikvarieämbetets praxis och de lämningar som är kortare, eller till ytan mindre, än 20 meter har registrerats som punktobjekt.

## RESULTATETS PRESENTATION

De åtgärdssträckor som berördes av kulturmiljöinventeringen ligger över ett geografiskt stort område. Översiktskartor med samtliga åtgärdssträckor inleder redovisningen. Varje åtgärdssträcka presenteras sedan med en eller flera kartor innehållande registrerade lämningar. Därefter följer fotodokumentation och tillhörande beskrivning för respektive lämning. Beskrivningarna finns även sammanfattade i bilagan Lämningstabell.

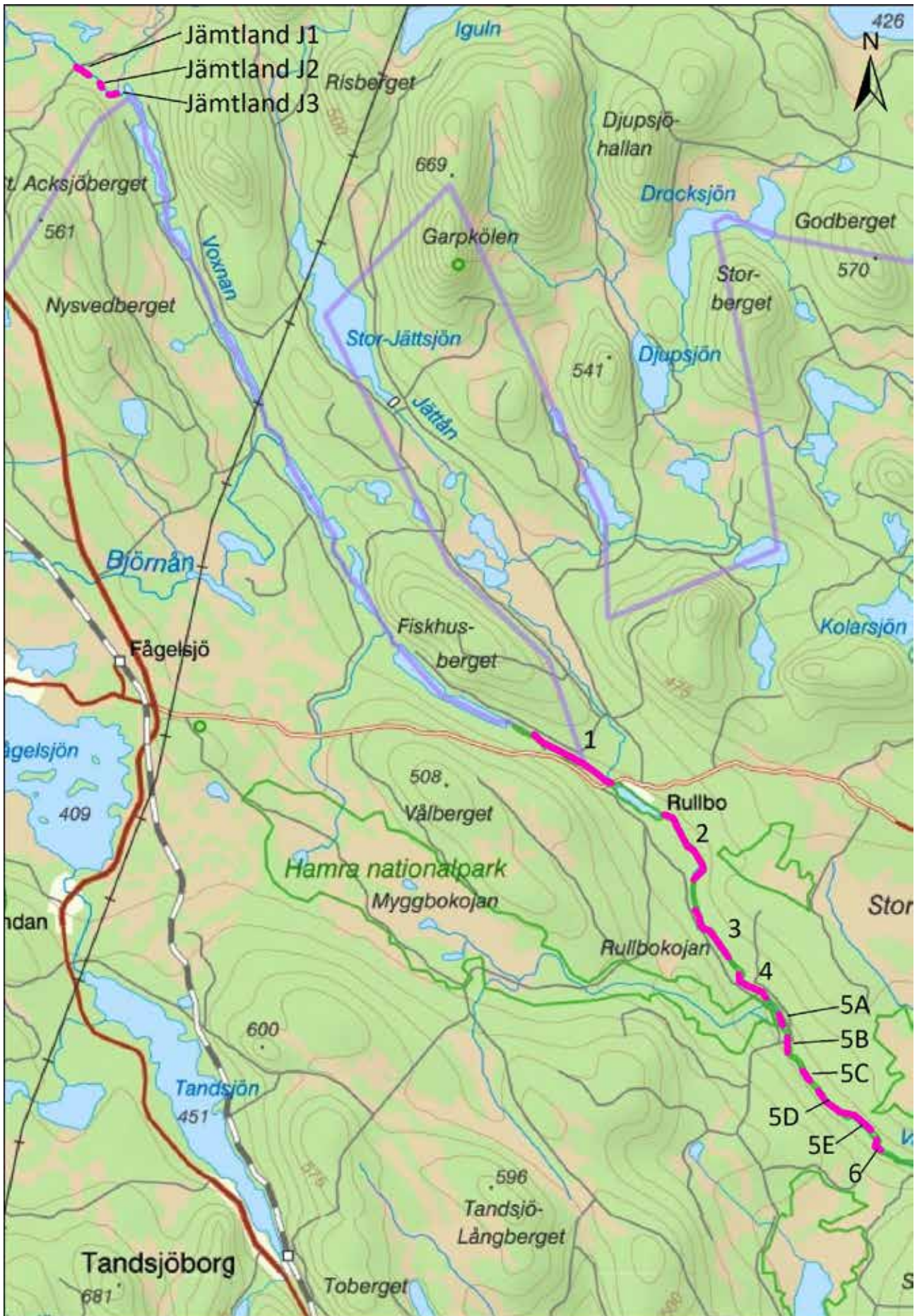
Länsmuseet har endast tillgång till fastighetskartan över Gävleborgs län. Då några av åtgärdssträckorna ligger inom Jämtlands län, samt tangerar Dalarnas län, avviker kartmaterialet i redovisningen över dessa sträckor.

Resultatet av kulturmiljöinventeringen presenteras från norr till söder. De registrerade lämningarna har betygsatts enligt ett treskaligt bedömningssystem enligt följande:

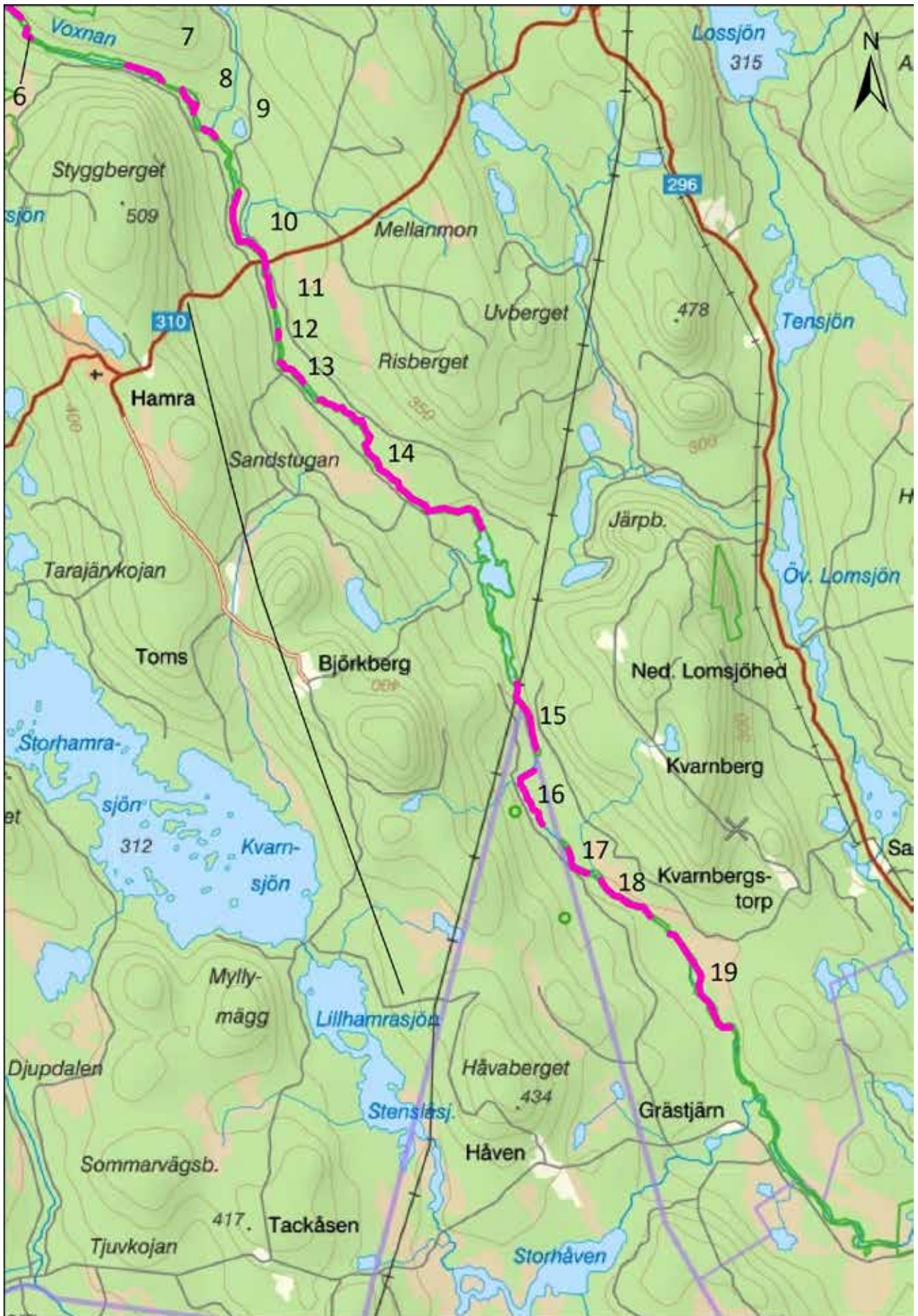
**Grön** – vid lämningen kan restaureringsåtgärder utföras och ingen vidare antikvarisk åtgärd behöver göras.

**Gul** – hänsyn ska tas till befintlig kulturhistorisk lämning och samråd behövs.

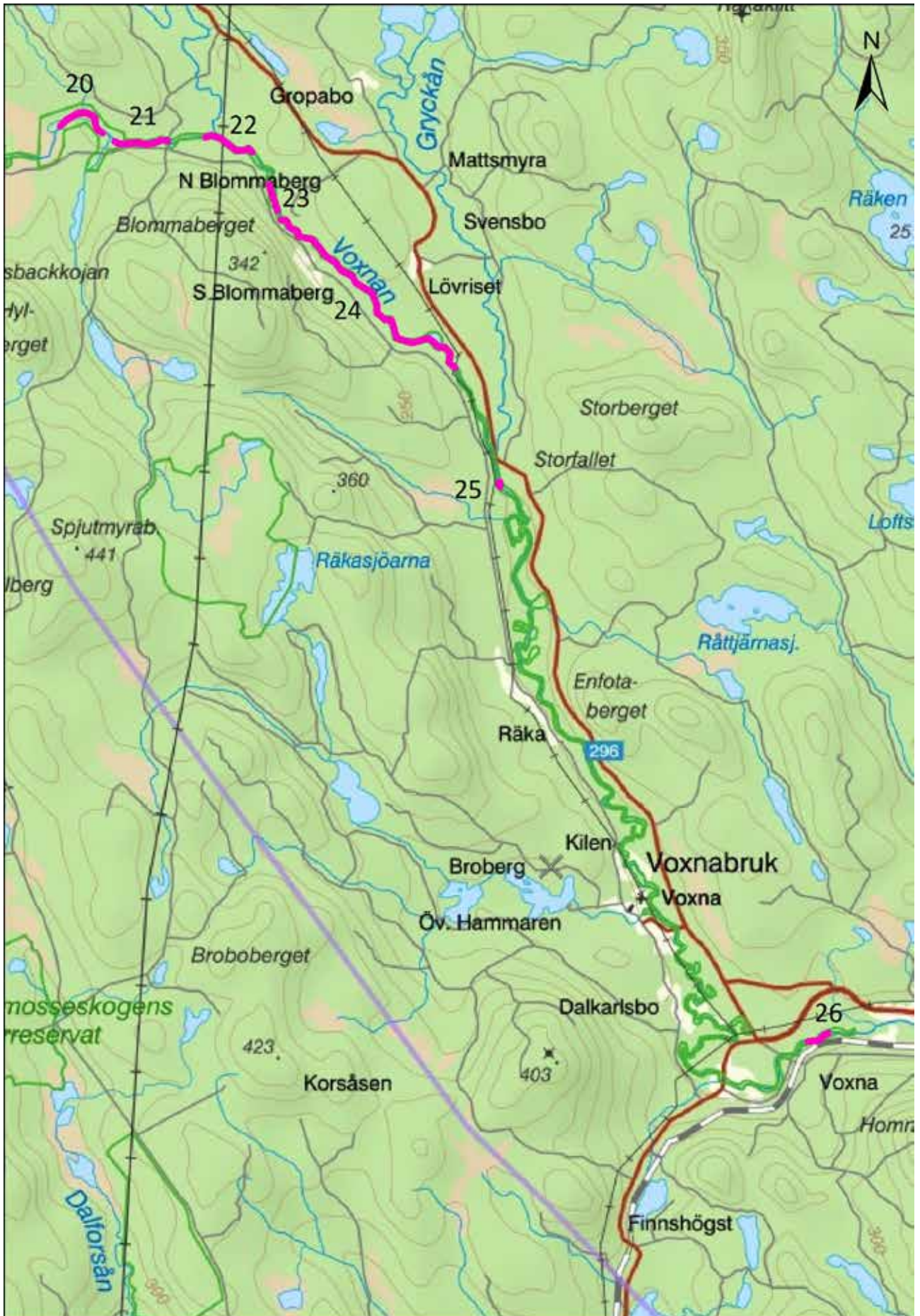
**Röd** – förekomst av fornlämning och/eller övrig kulturhistorisk lämning och inga restaureringsåtgärder kan utföras.



Figur 1. Översiktskarta. Åtgärdssträcka J1–J3 och 1–6.

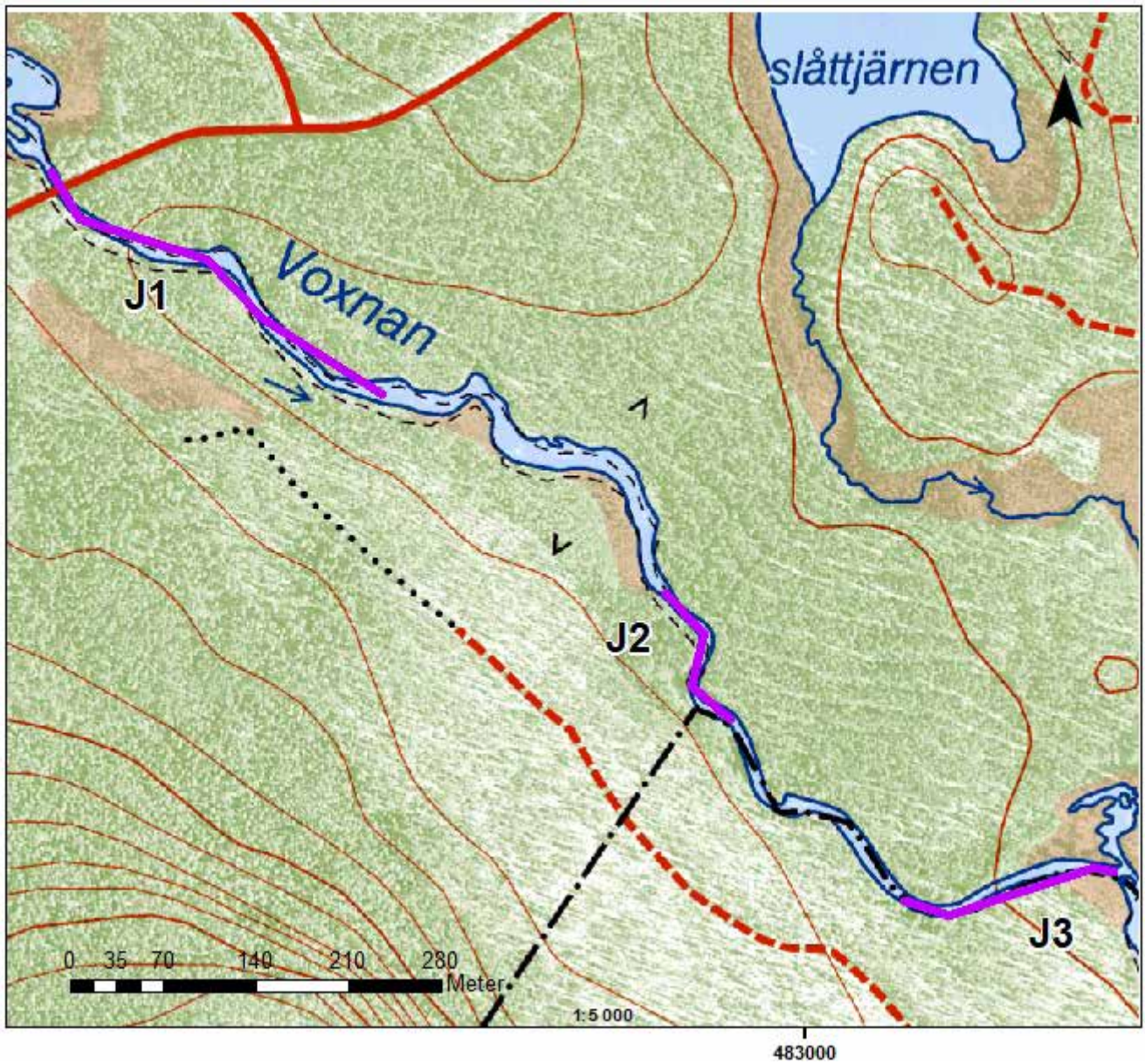


Figur 2. Översiktskarta. Åtgärdssträcka 6–19.

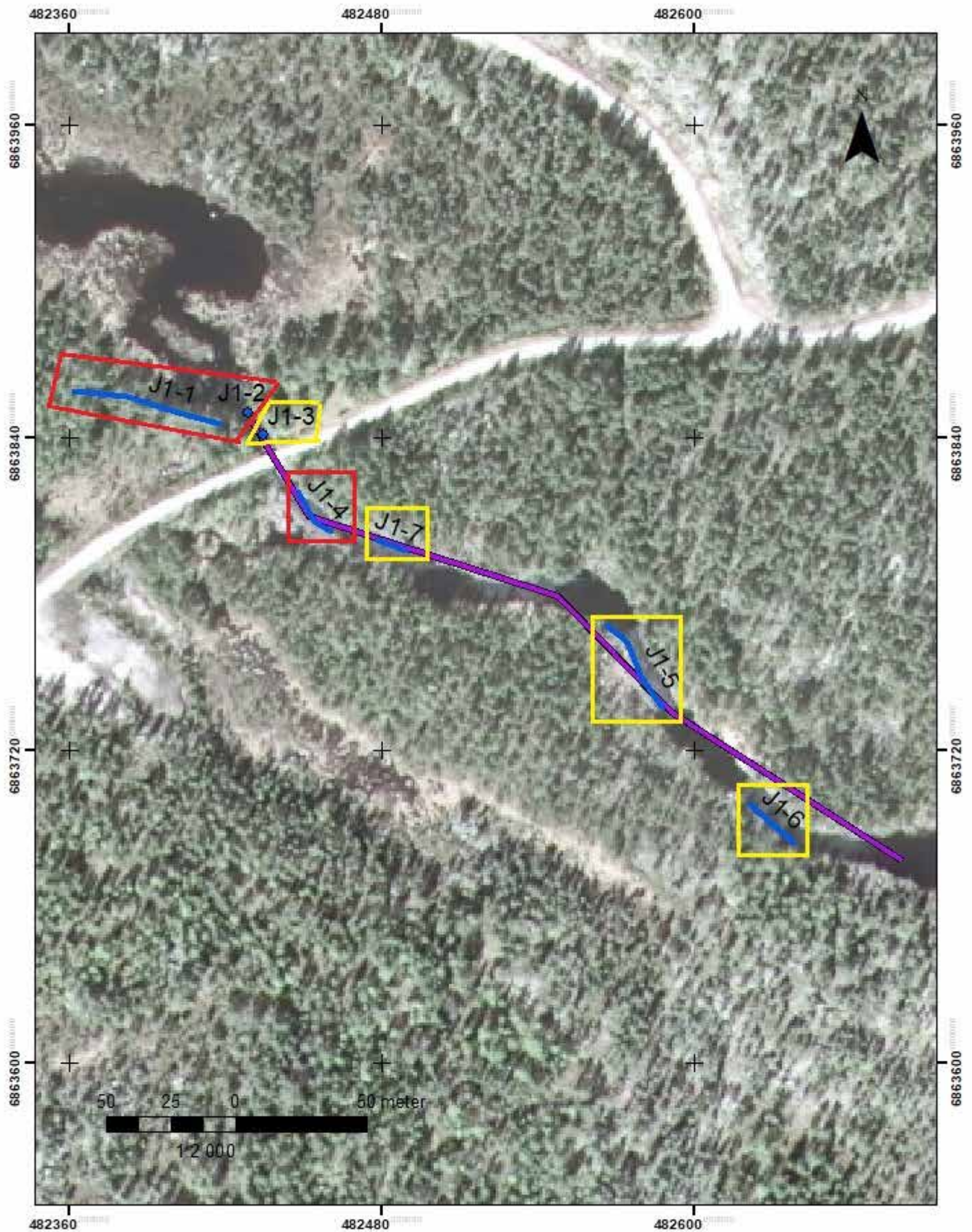


Figur 3. Översiktskarta. Åtgärdssträcka 20–26.

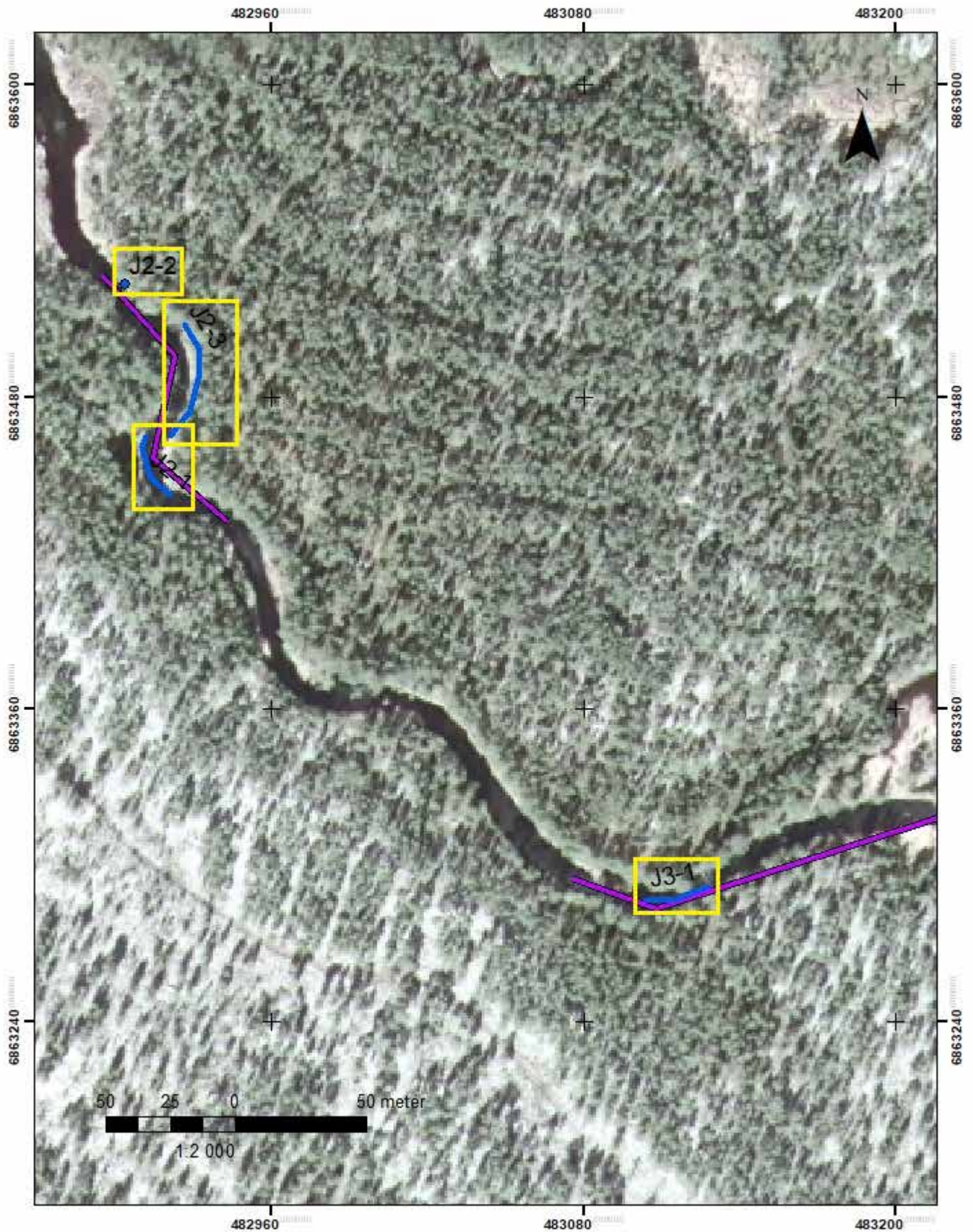




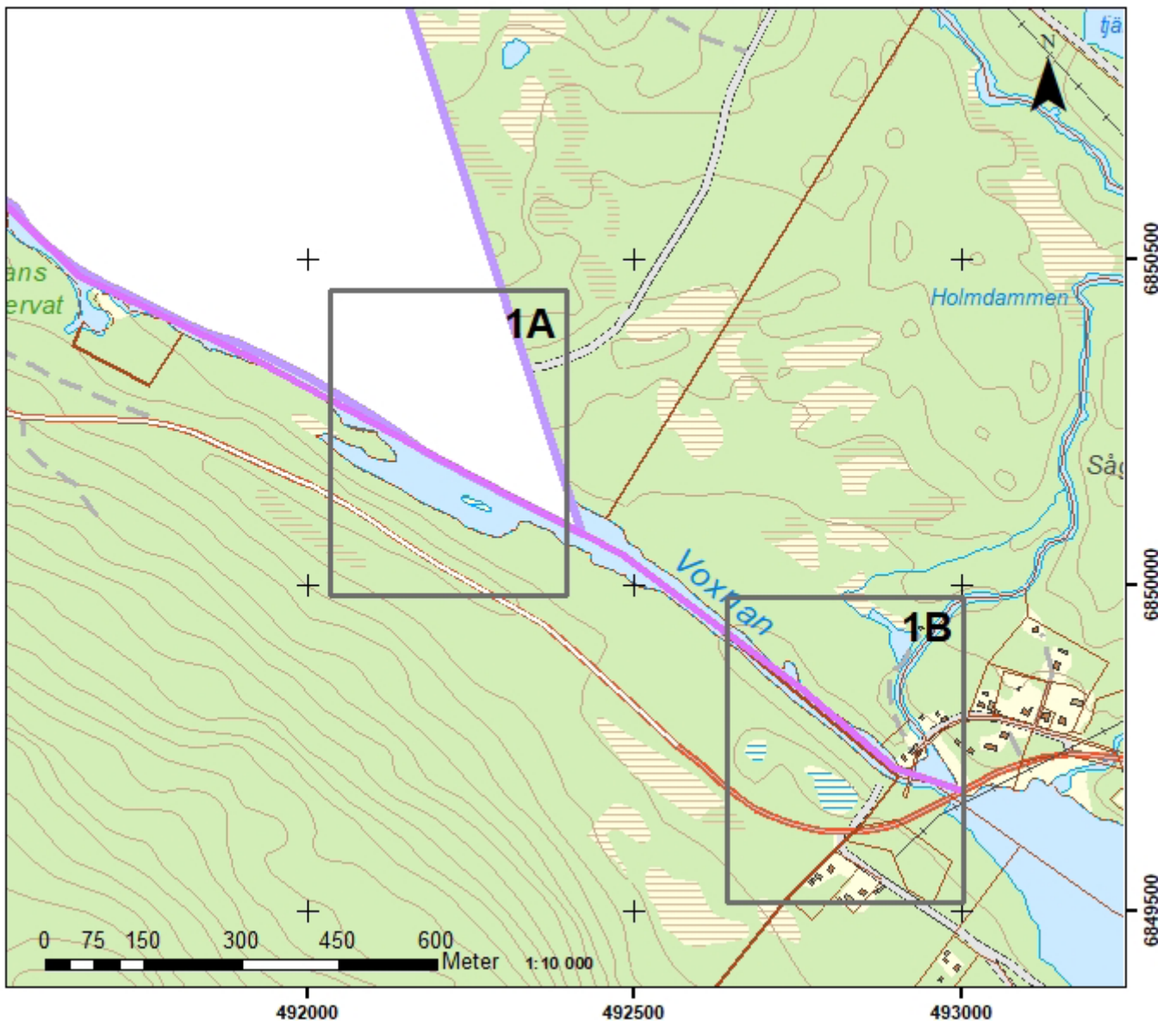
Figur 4. Åtgärdssträcka J1–J3.



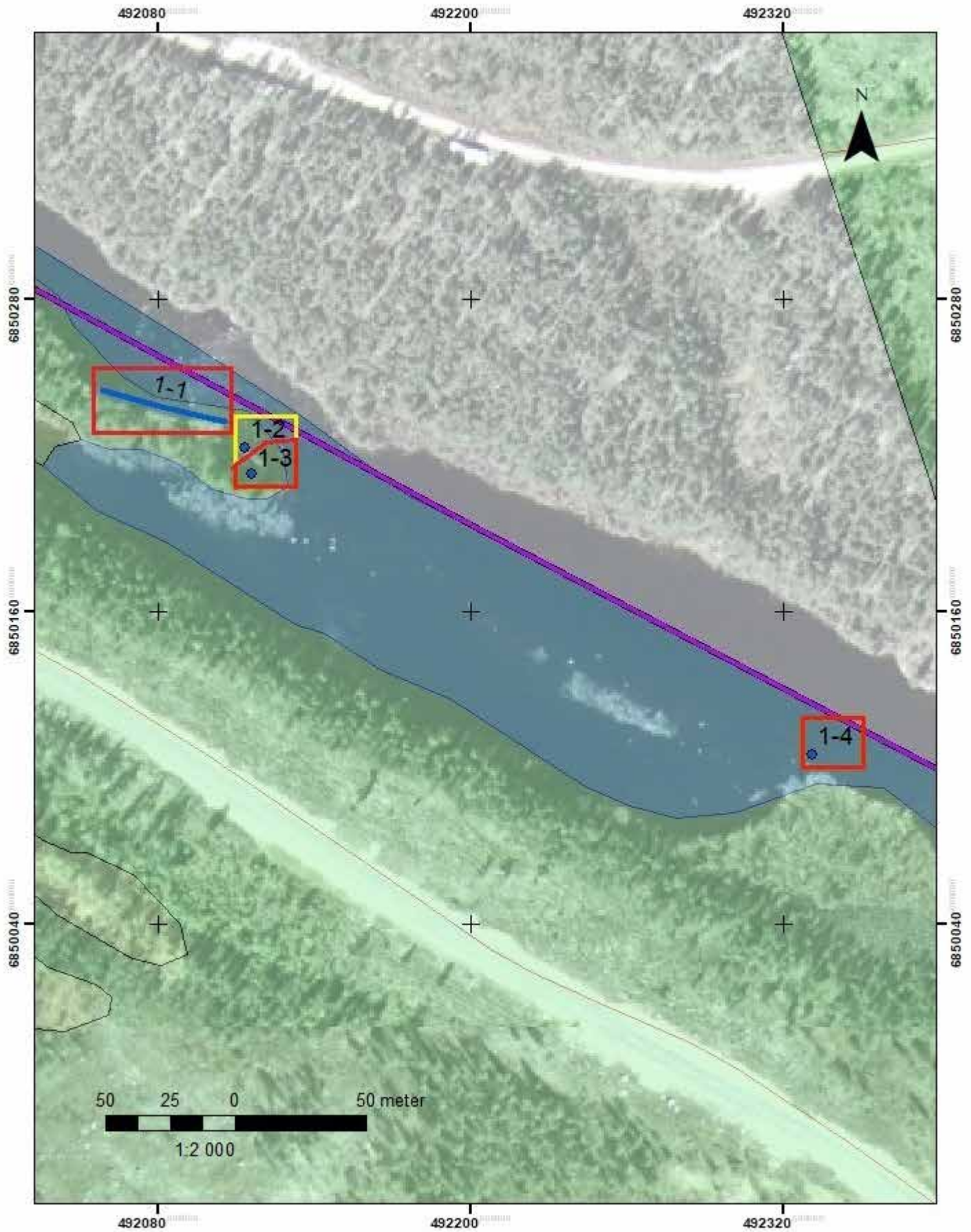
Figur 5. Åtgärdssträcka Jämtland J1 (lila) med registerade lämningar (blå) färgmarkerade efter treskaligt bedömningsystem.



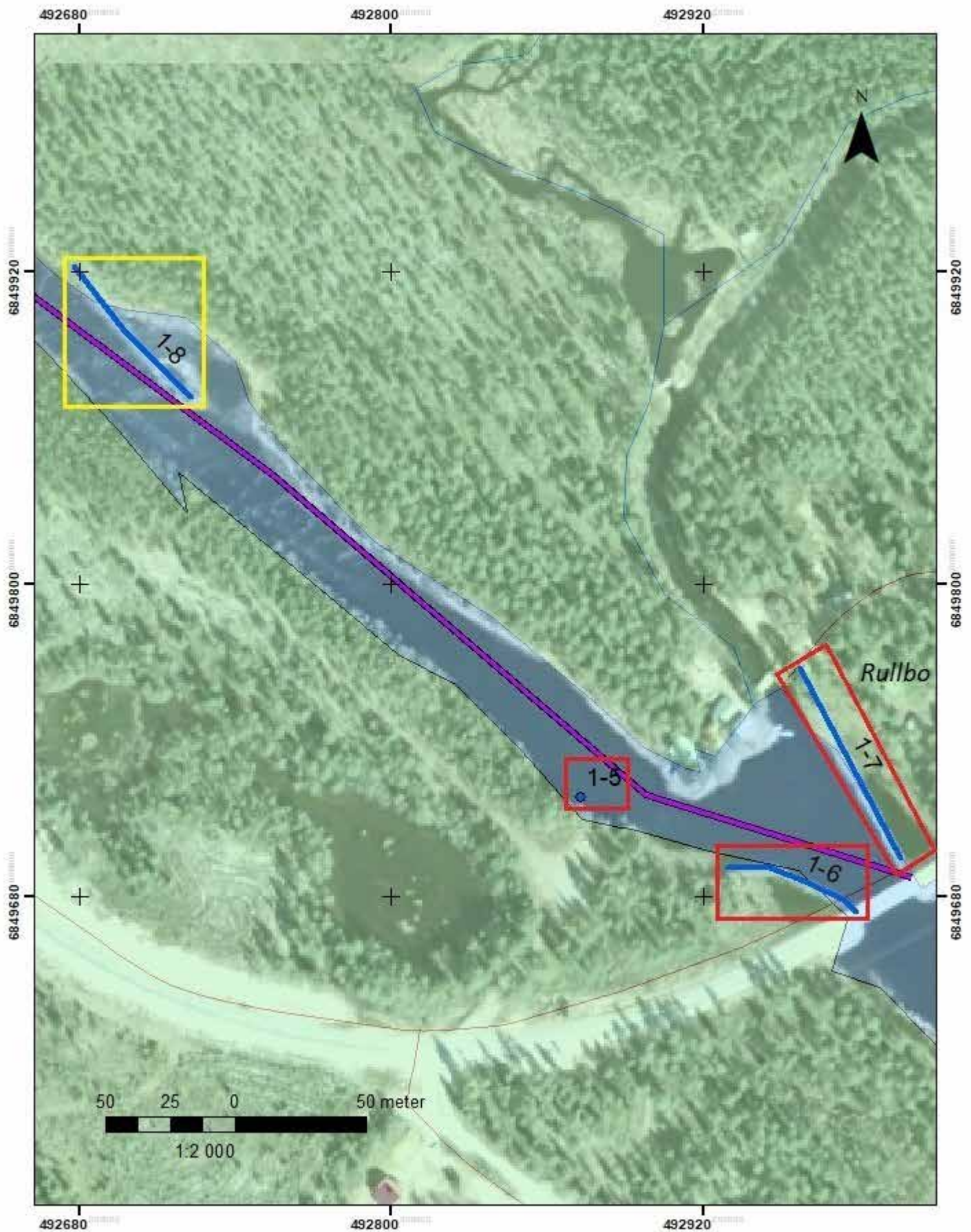
Figur 6. Åtgärdssträcka Jämtland J2 och J3 (lila) med registerade lämningar (blå) färgmarkerade efter treskaligt bedömningsystem.



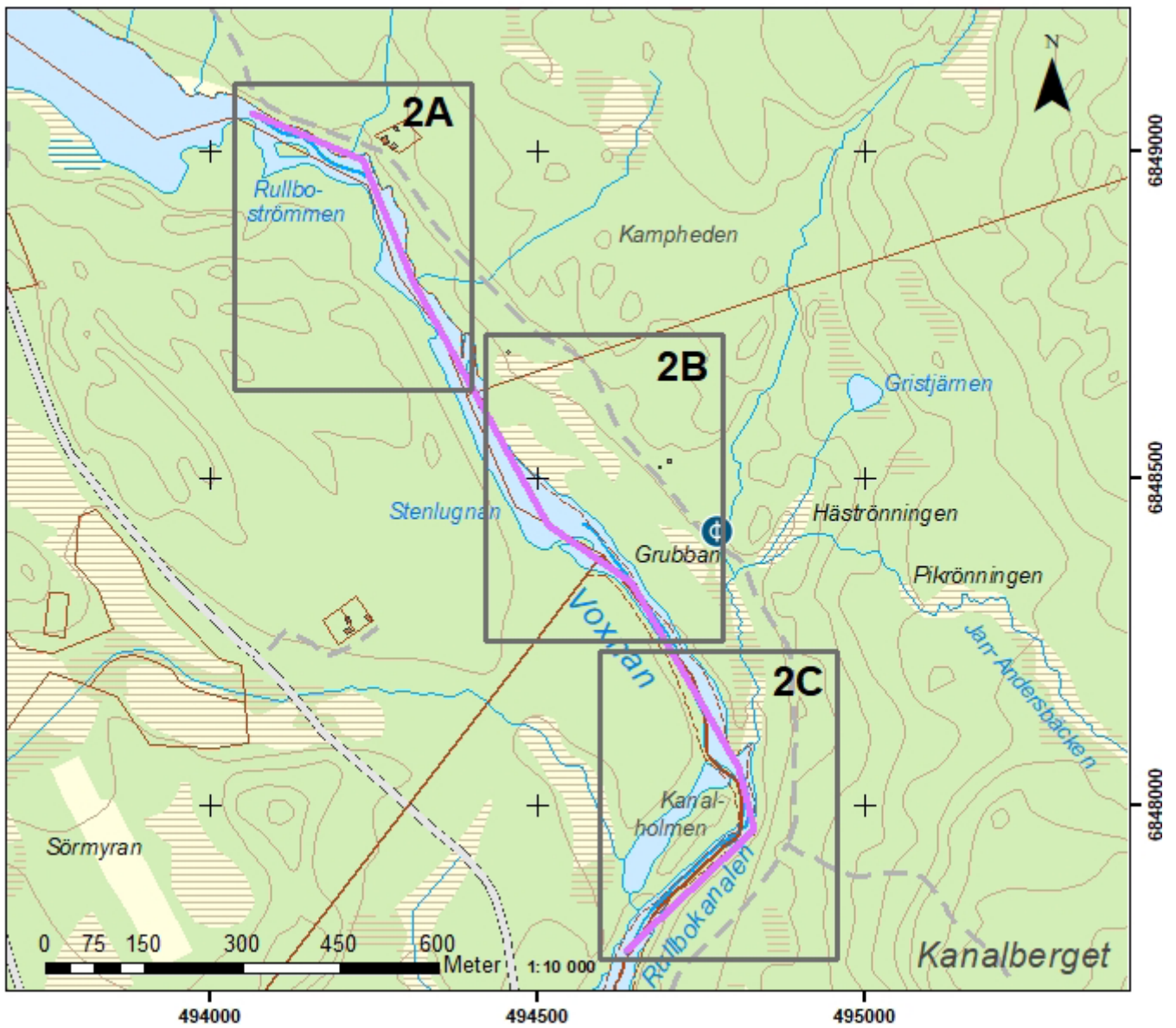
Figur 7. Åtgärdssträcka 1.



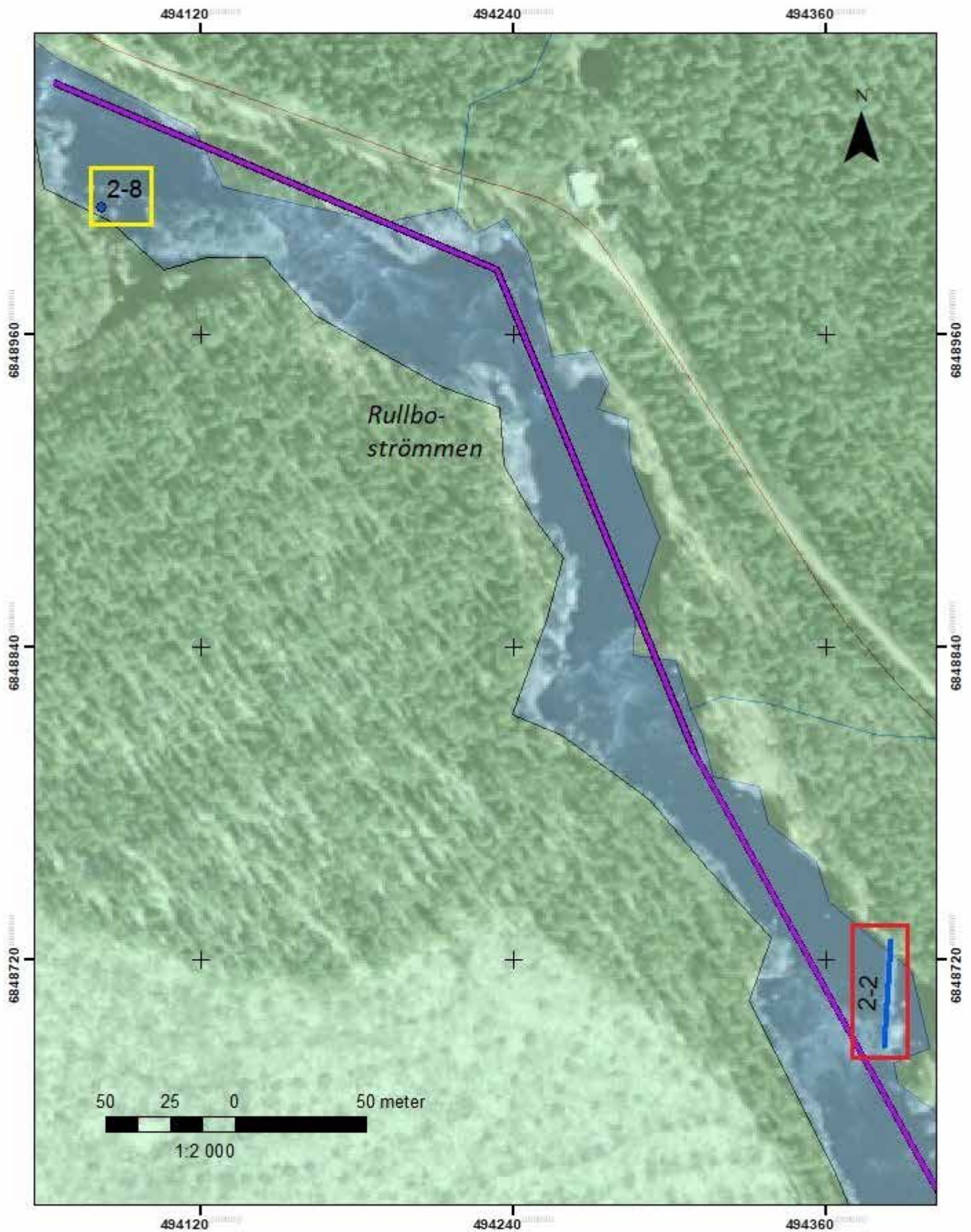
Figur 8. Åtgärdssträcka 1A (lila) med registerade lämningar (blå) färgmarkerade efter treskaligt bedömningsystem.



Figur 9. Åtgärdssträcka 1B (lila) med registerade lämningar (blå) färgmarkerade efter treskaligt bedömningsystem.

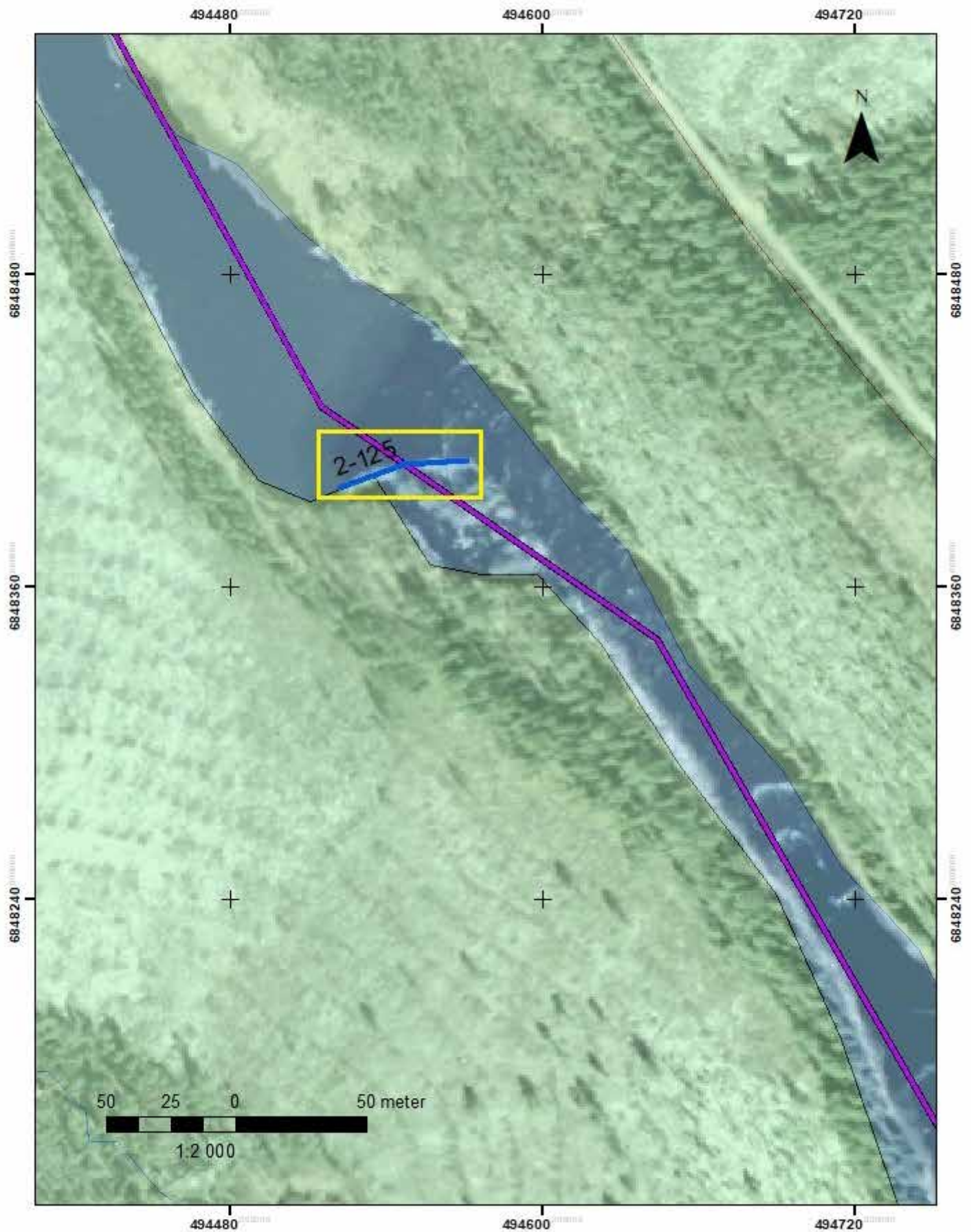


Figur 10. Åtgärdssträcka 2.

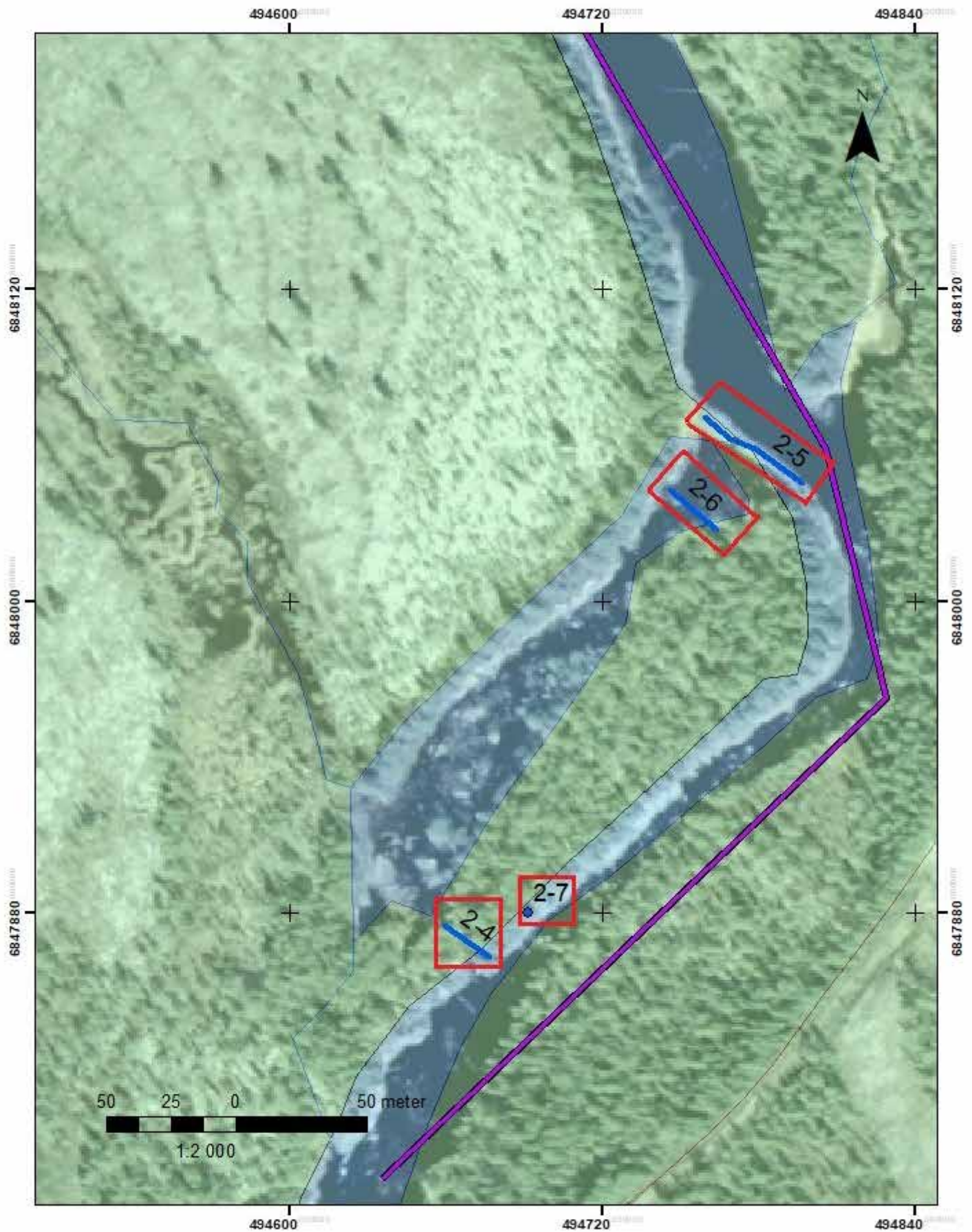


Figur 11. Åtgärdssträcka 2A (lila) med registrerade lämningar (blå färgmarkerade efter treskaligt bedömningsystem).

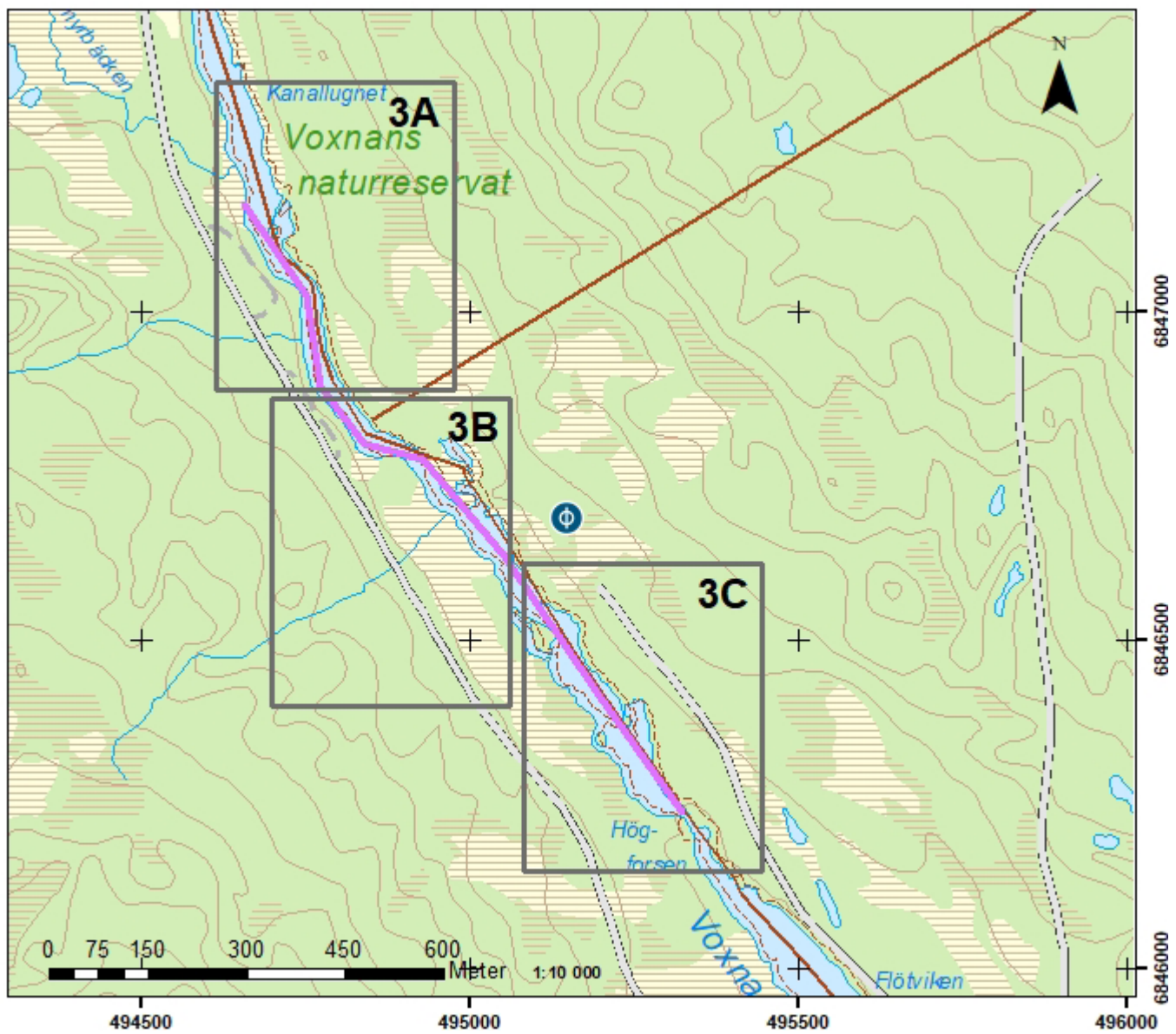




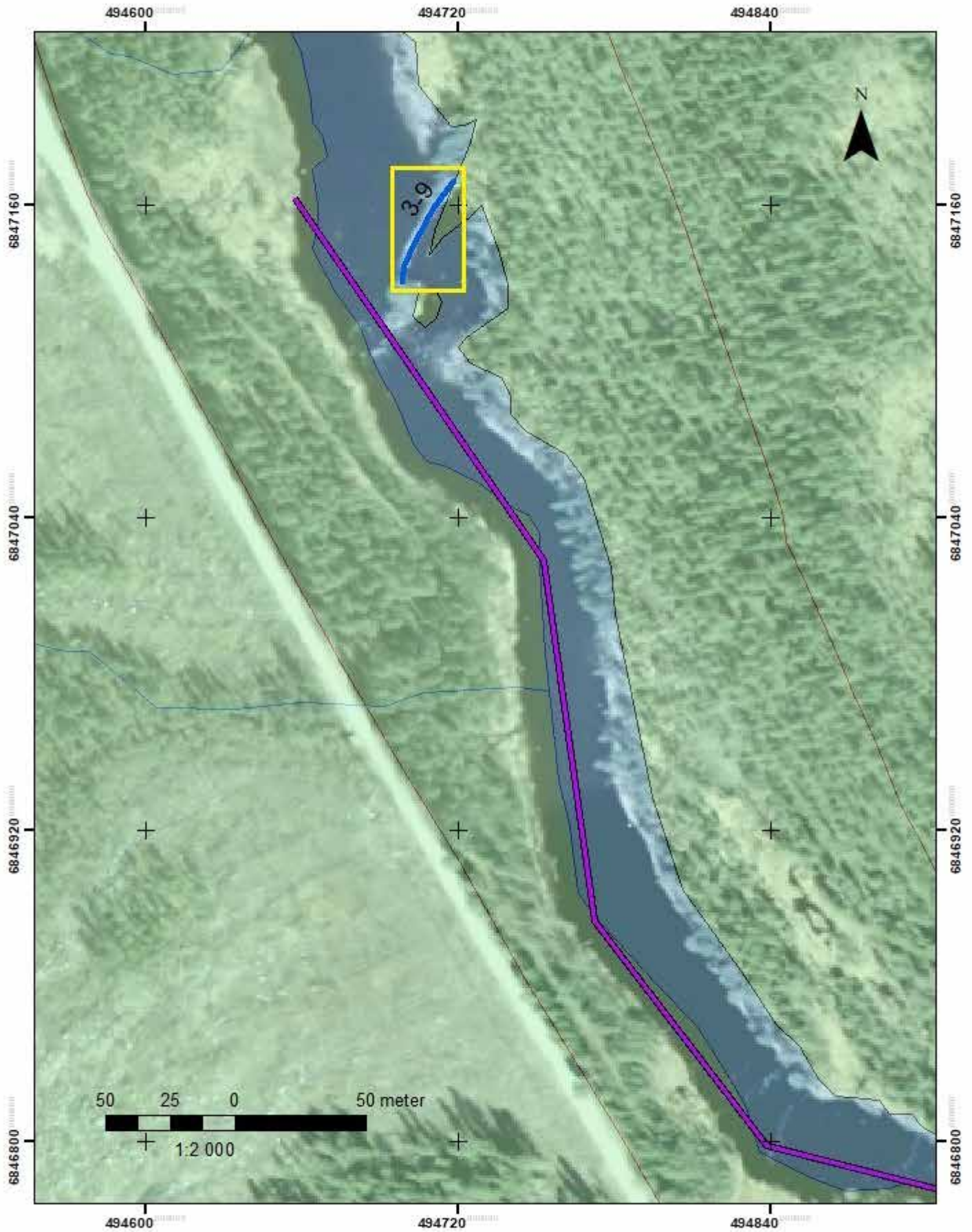
Figur 12. Åtgärdssträcka 2B (lila) med registrerade lämningar (blå) färgmarkerade efter treskaligt bedömningsystem.



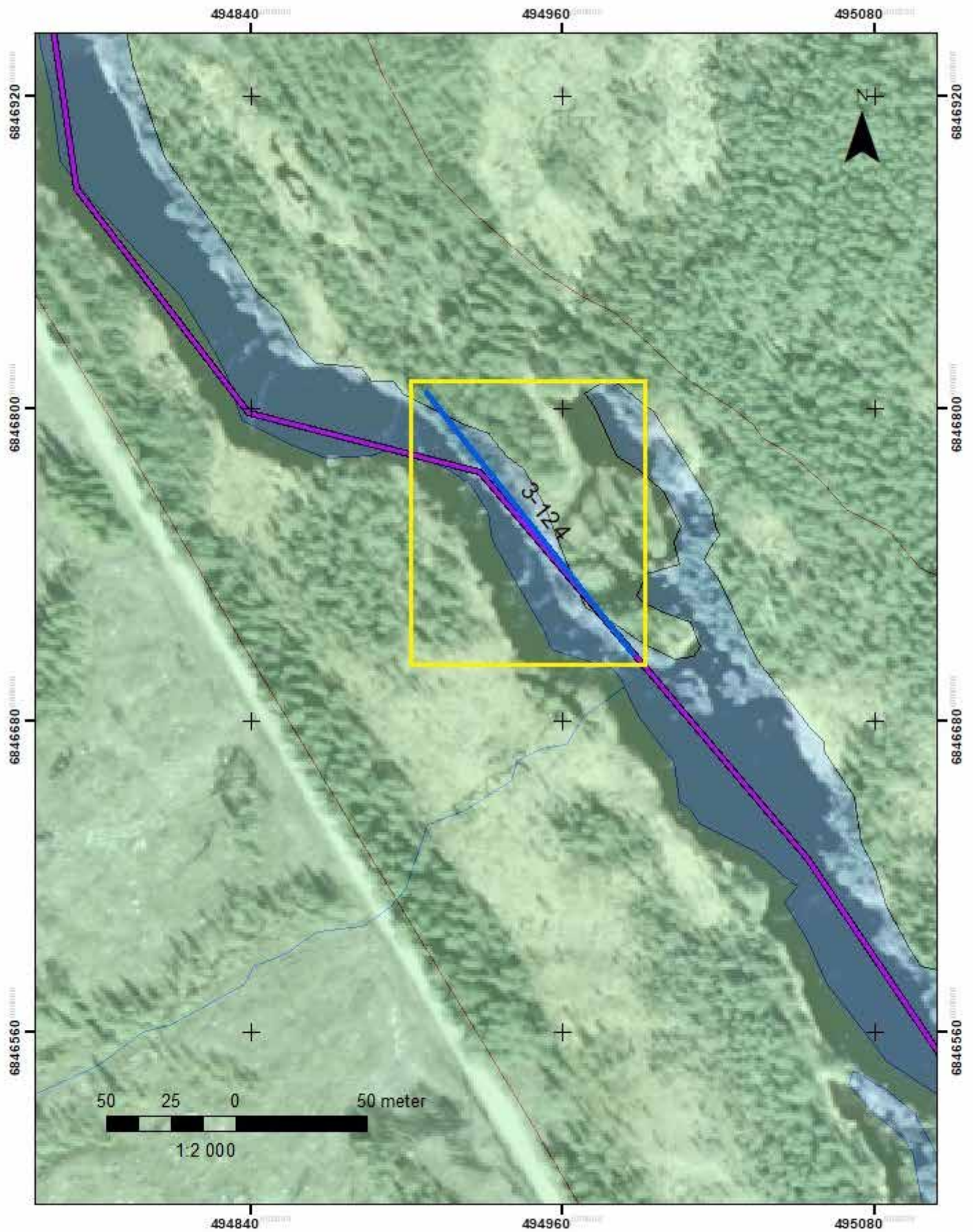
Figur 13. Ätgärdssträcka 2C (lila) med registrerade lämningar (blå) färgmarkerade efter treskaligt bedömningsystem.



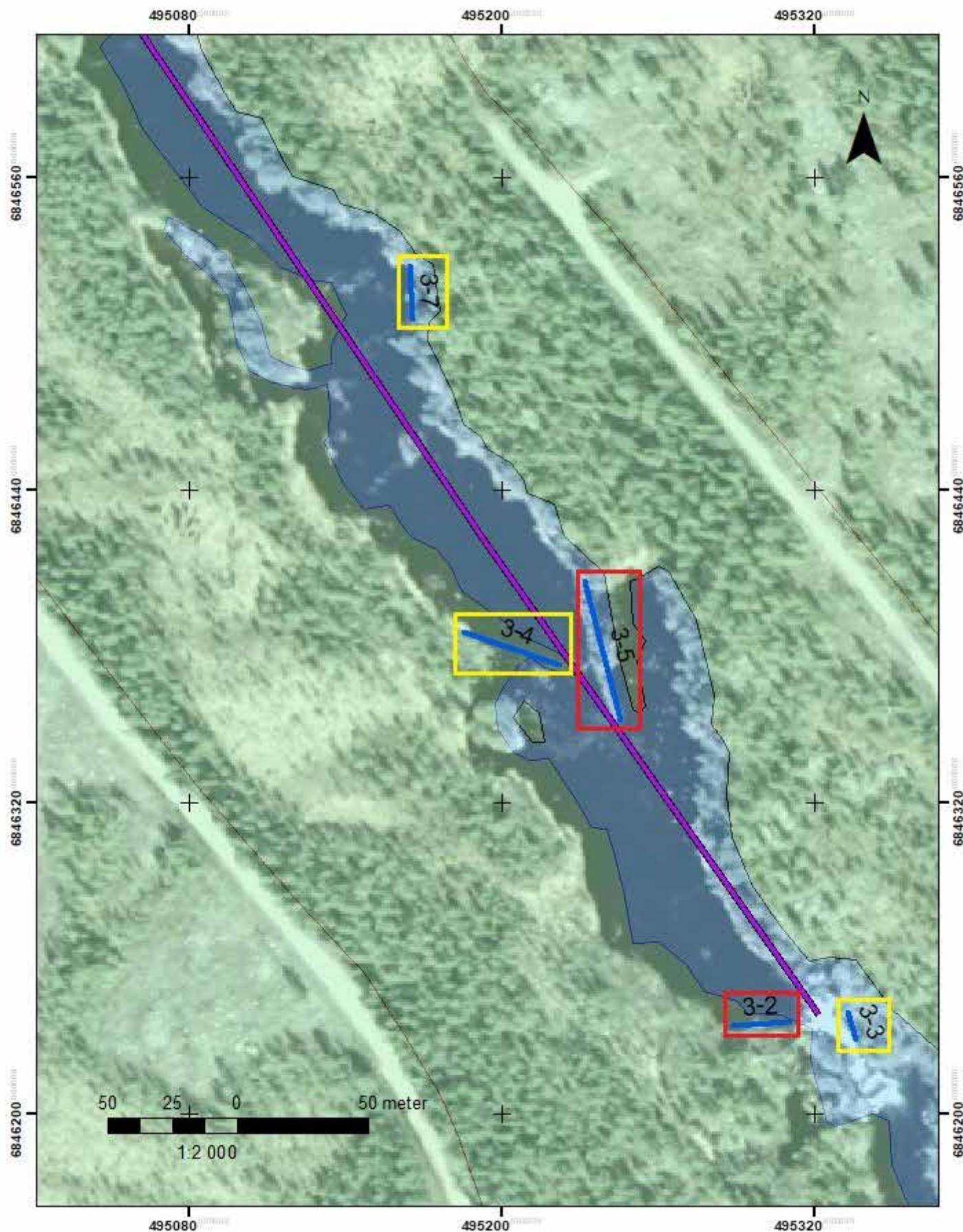
Figur 14. Åtgärdssträcka 3.



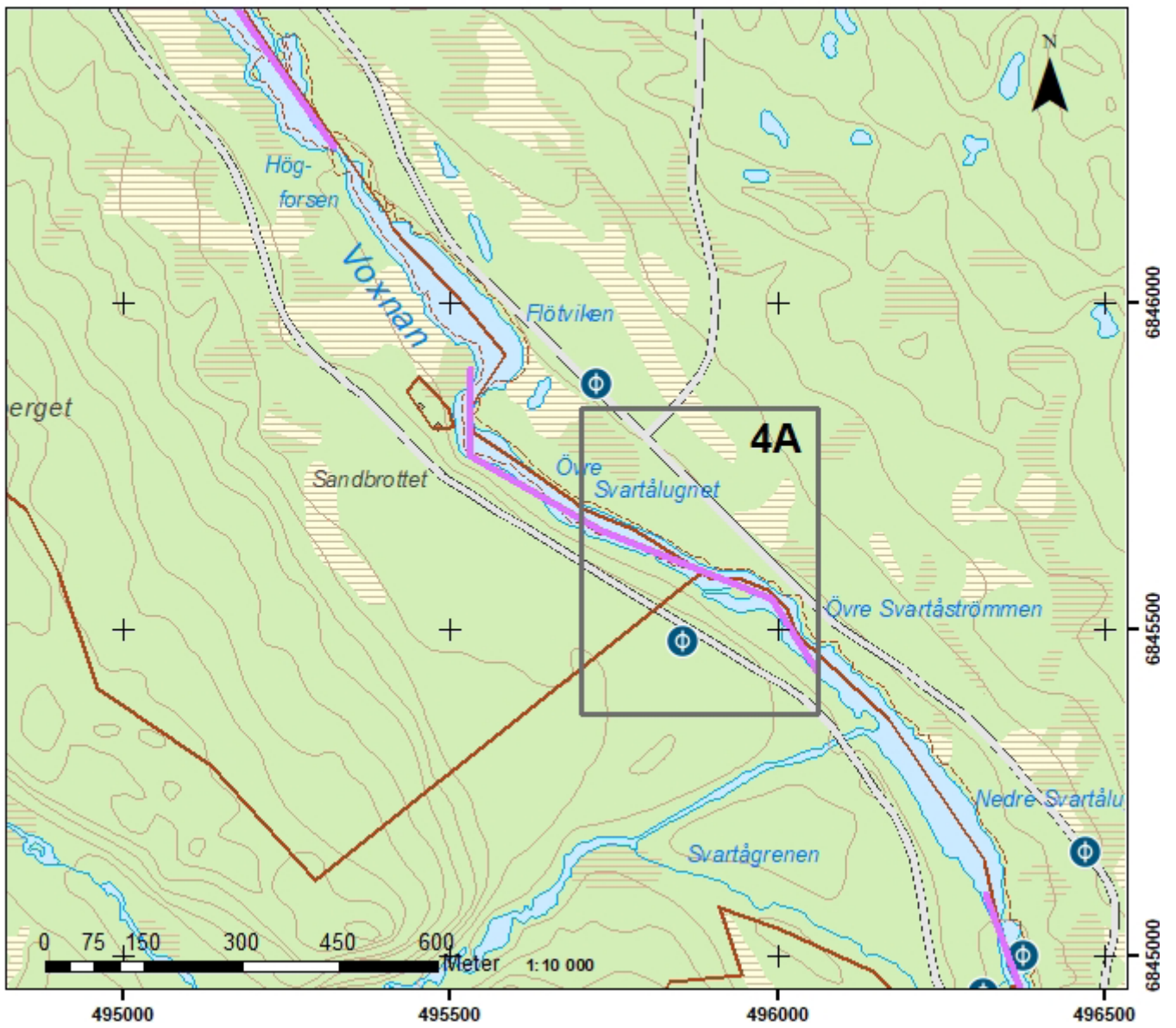
Figur 15. Åtgärdssträcka 3A (lila) med registrerade lämningar (blå) färgmarkerade efter treskaligt bedömningsystem.



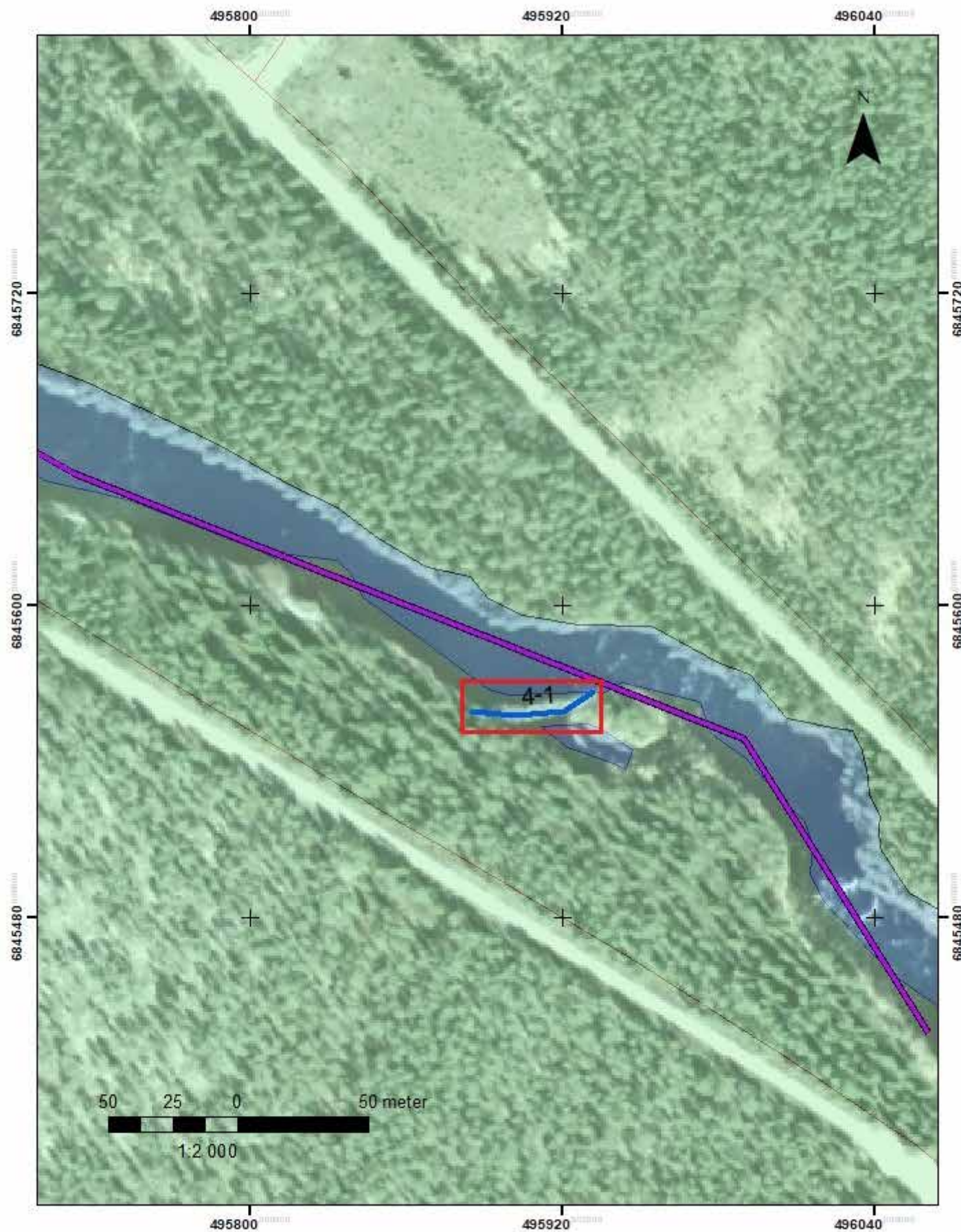
Figur 16. Åtgärdssträcka 3B (lila) med registerade lämningar (blå) färgmarkerade efter treskaligt bedömningsystem.



Figur 17. Åtgärdssträcka 3C (lila) med registrerade lämningar (blå) färgmarkerade efter treskaligt bedömningsystem.

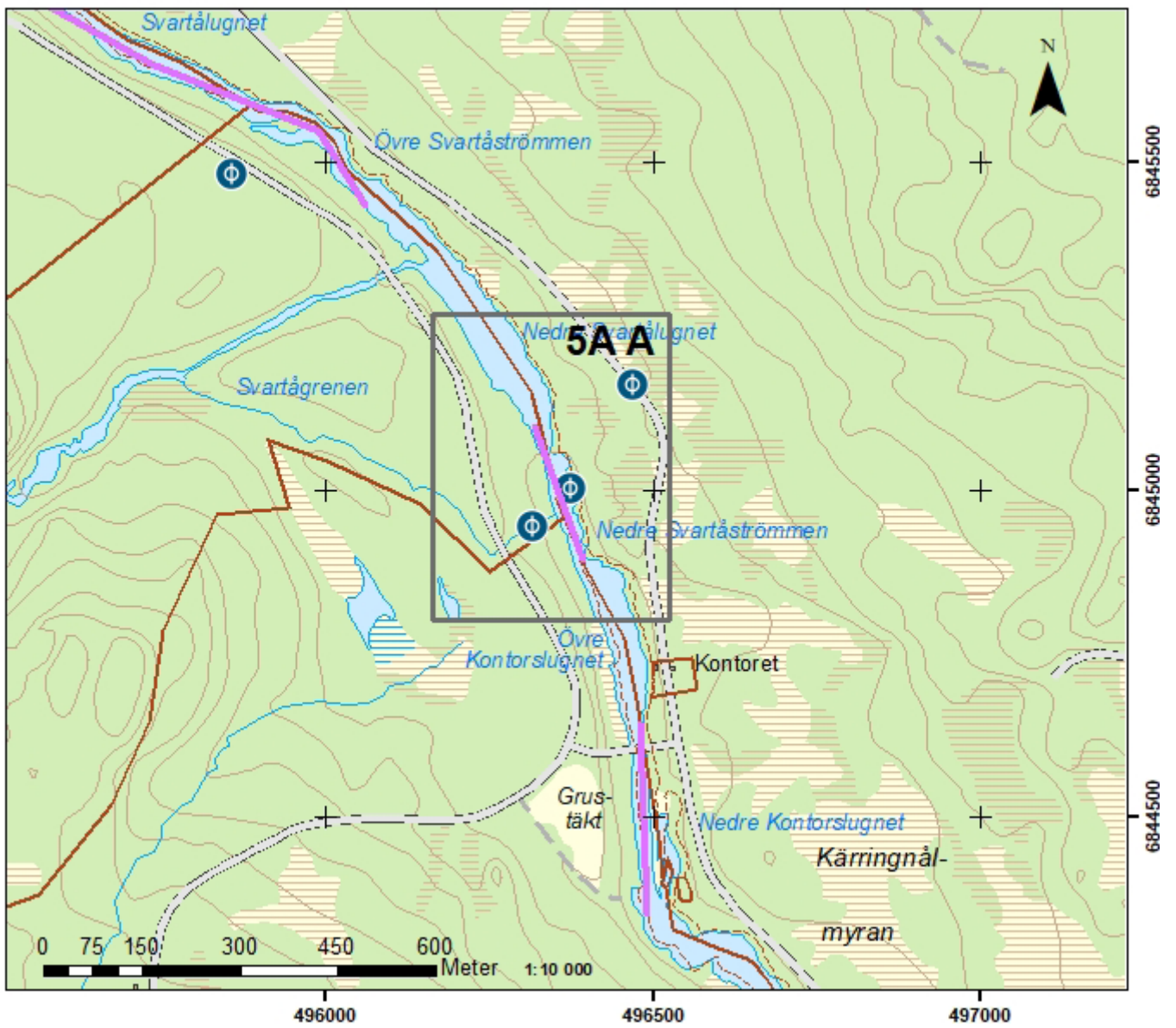


Figur 18. Åtgärdssträcka 4.

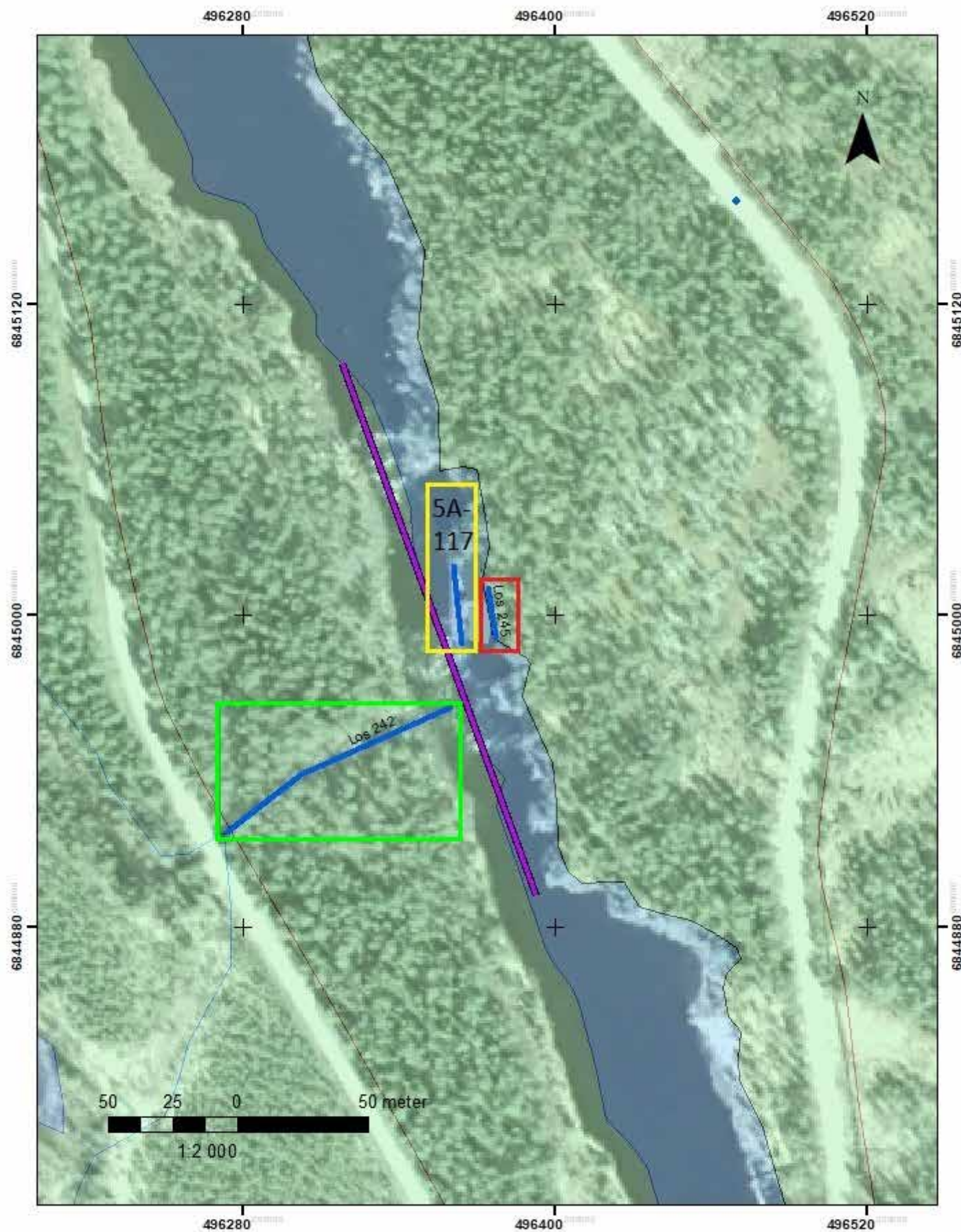


Figur 19. Åtgärdssträcka 4 (lila) med registerade lämningar (blå) färgmarkerade efter treskaligt bedömningsystem.

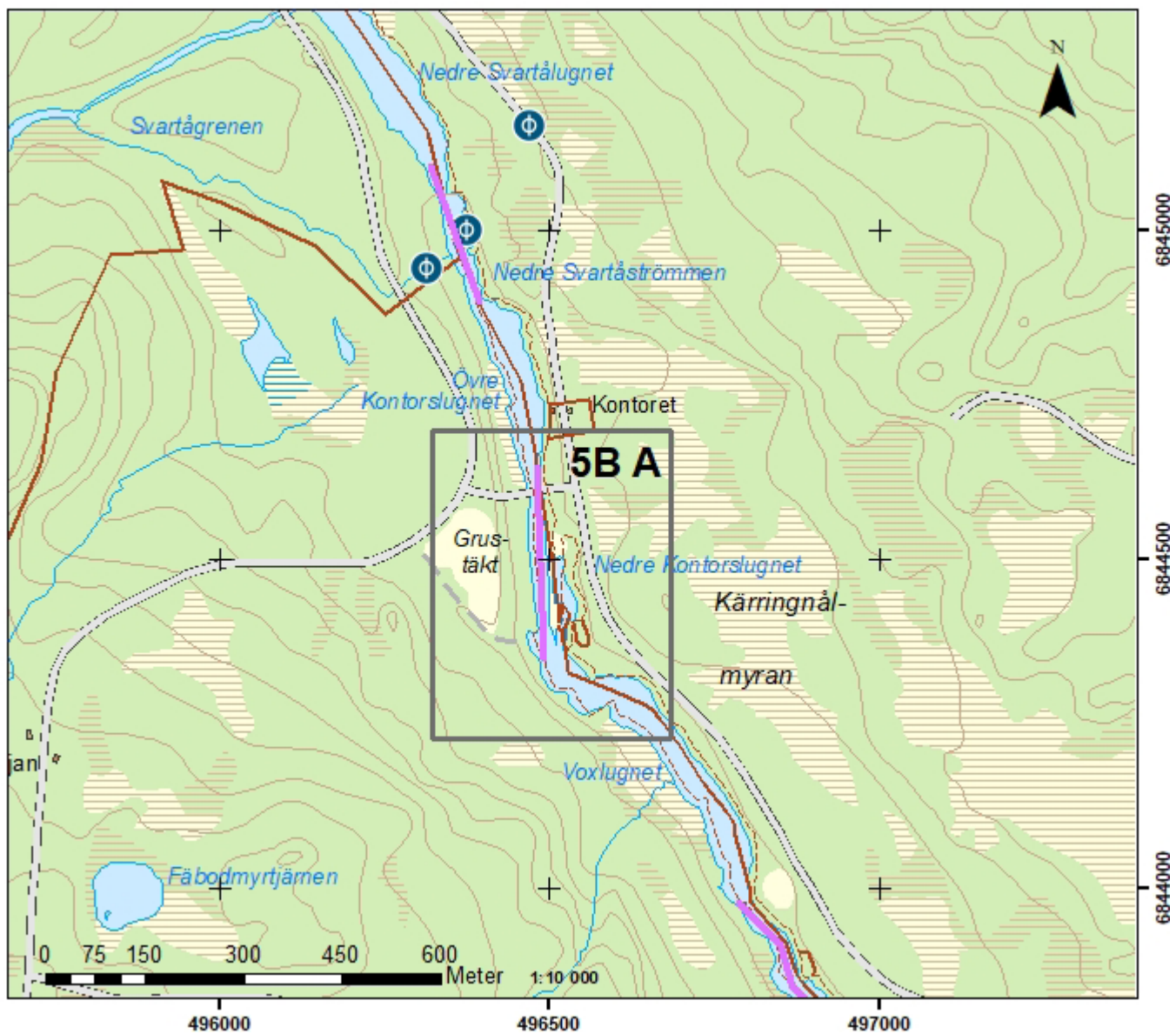




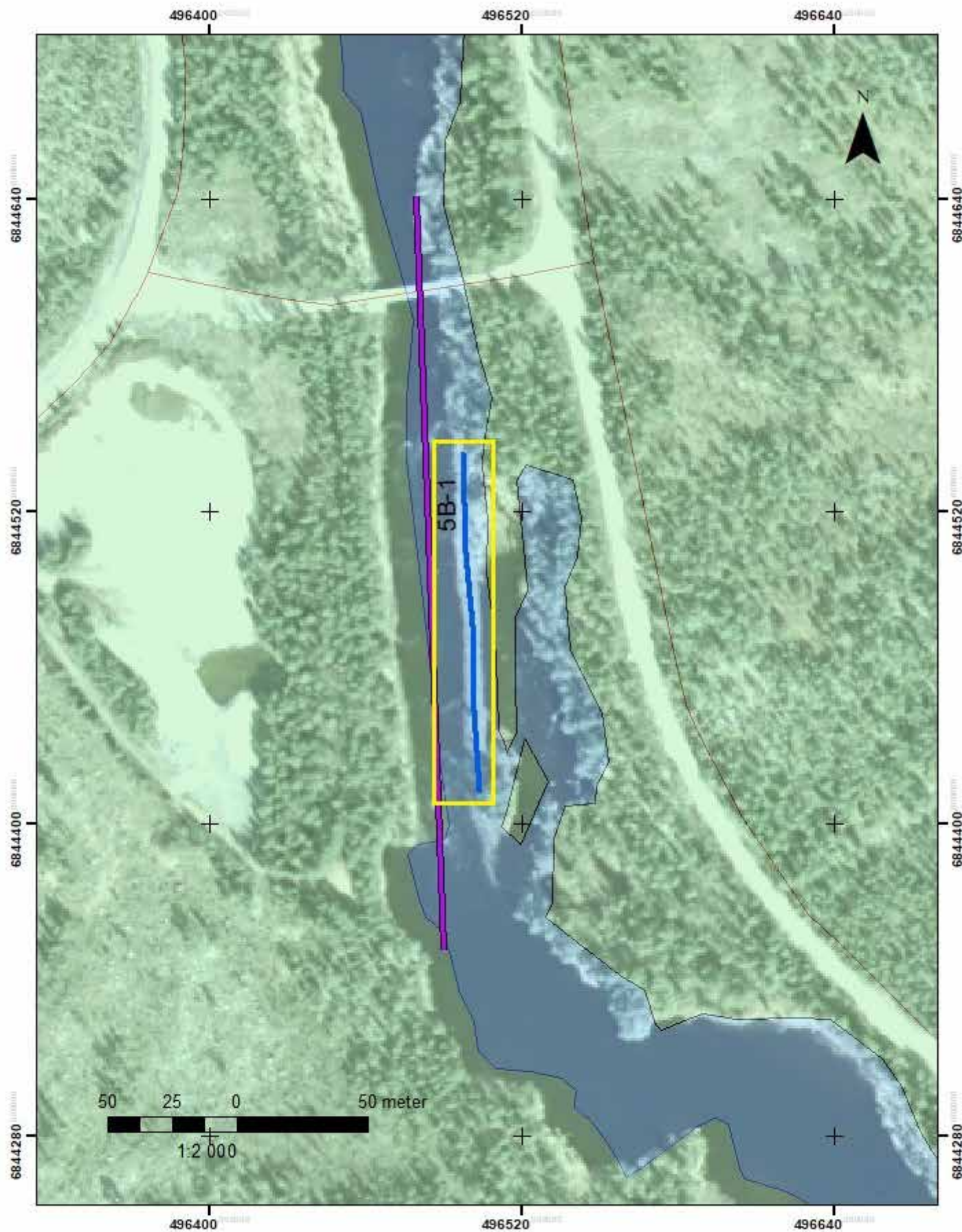
Figur 20. Åtgärdssträcka 5A.



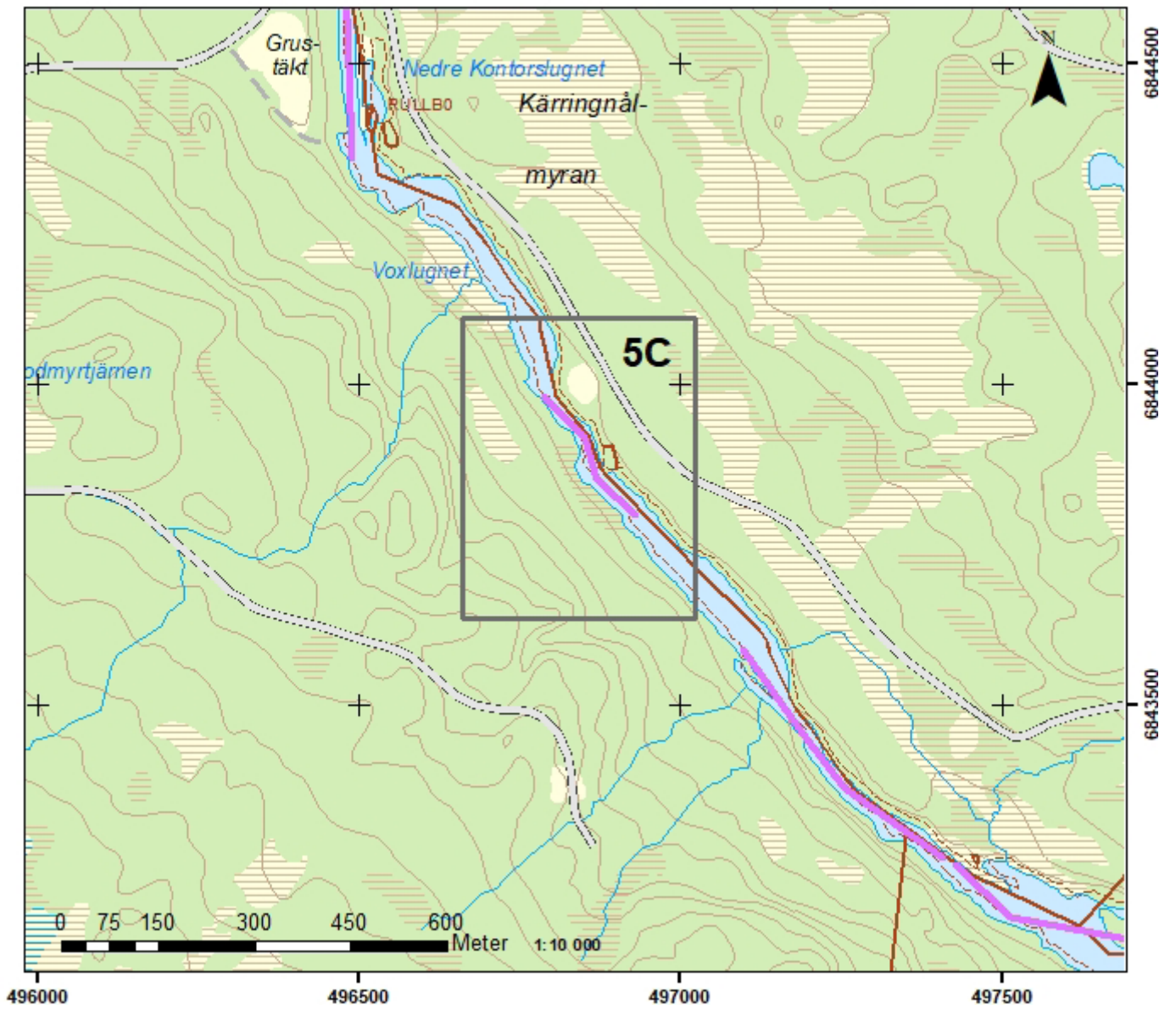
Figur 21. Åtgärdssträcka 5A (lila) med registrerade lämningar (blå) färgmarkerade efter treskaligt bedömningsystem.



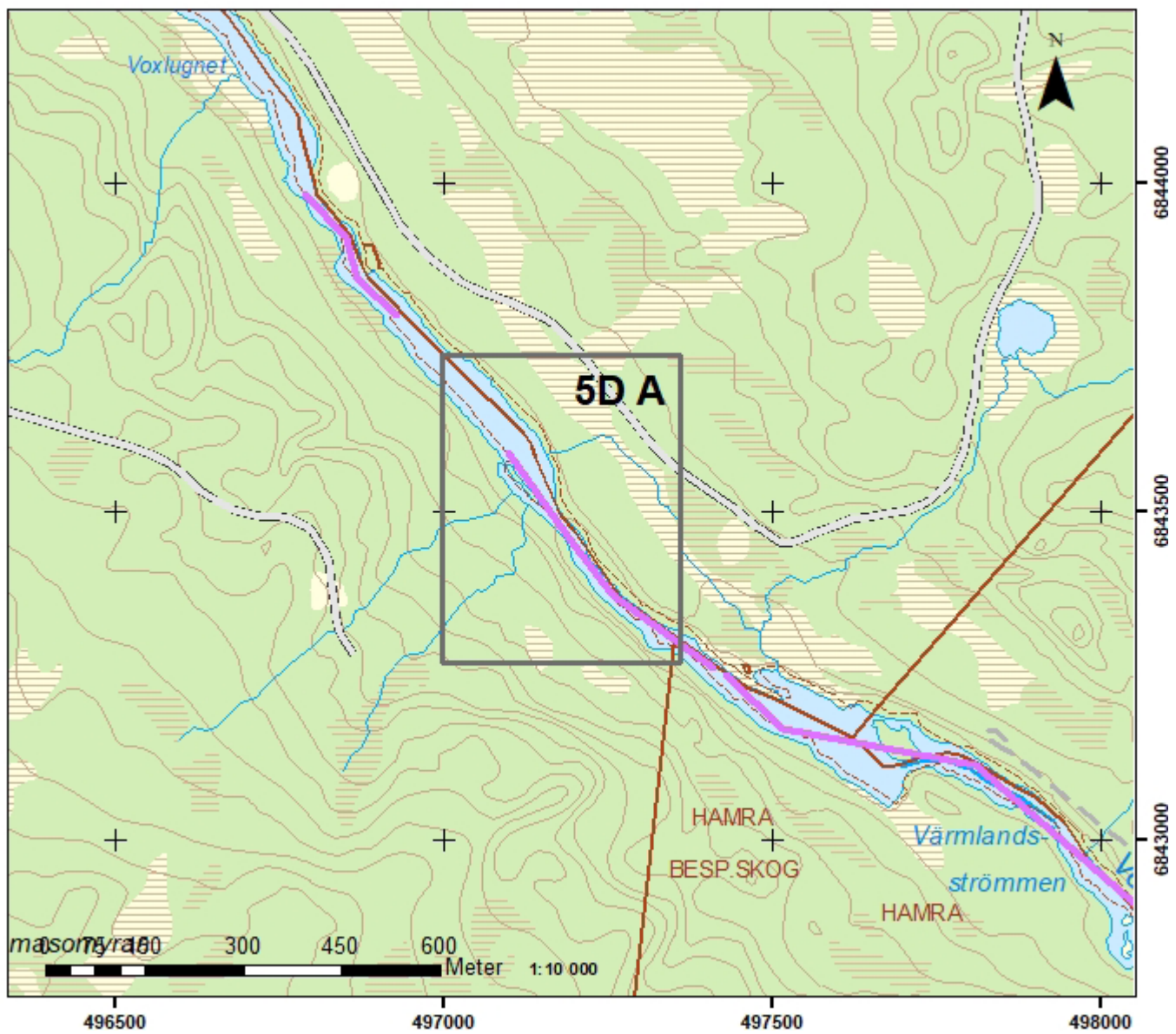
Figur 22. Åtgärdssträcka 5B.



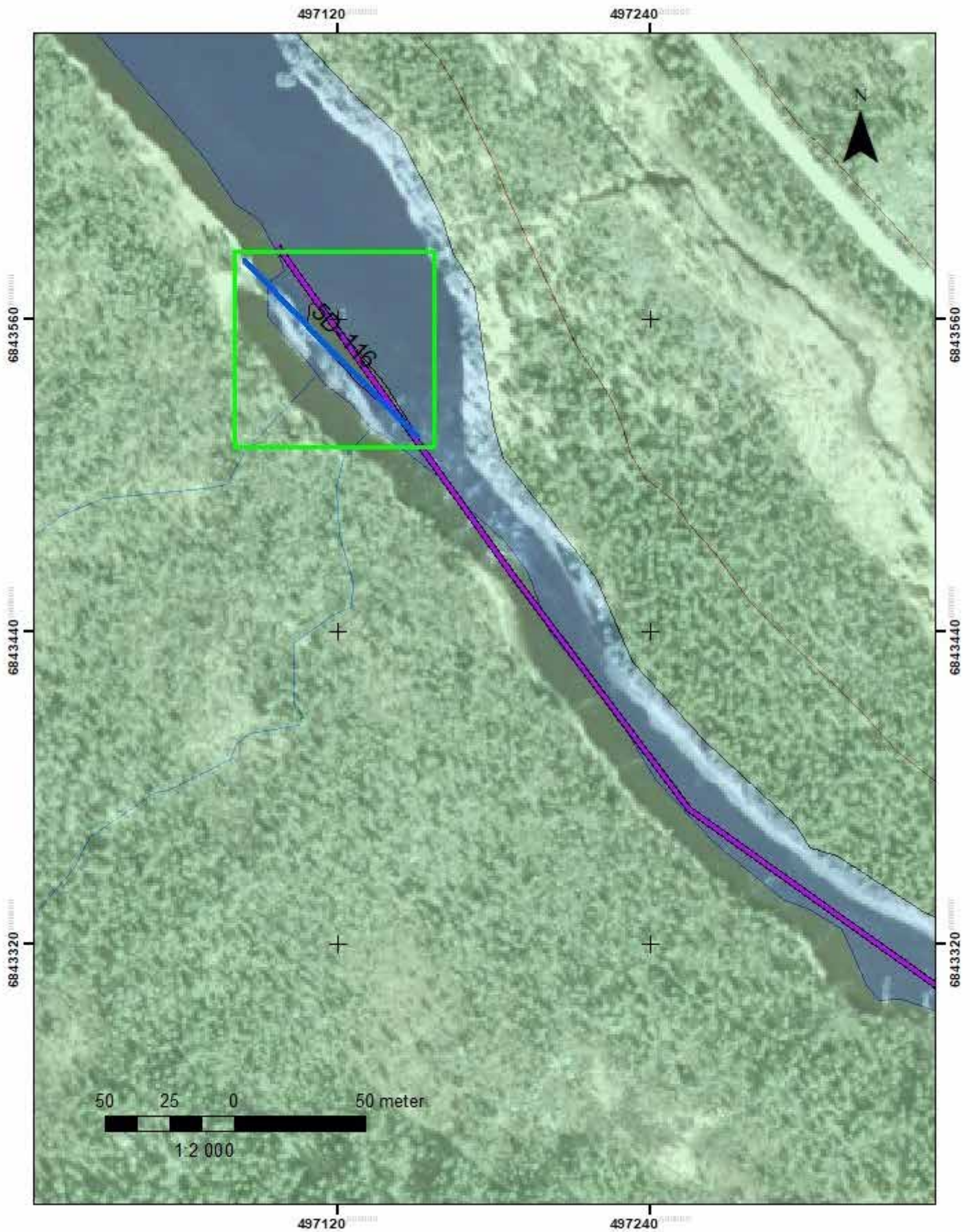
Figur 23. Åtgärdssträcka 5B (lila) med registrerade lämningar (blå) färgmarkerade efter treskaligt bedömningsystem.



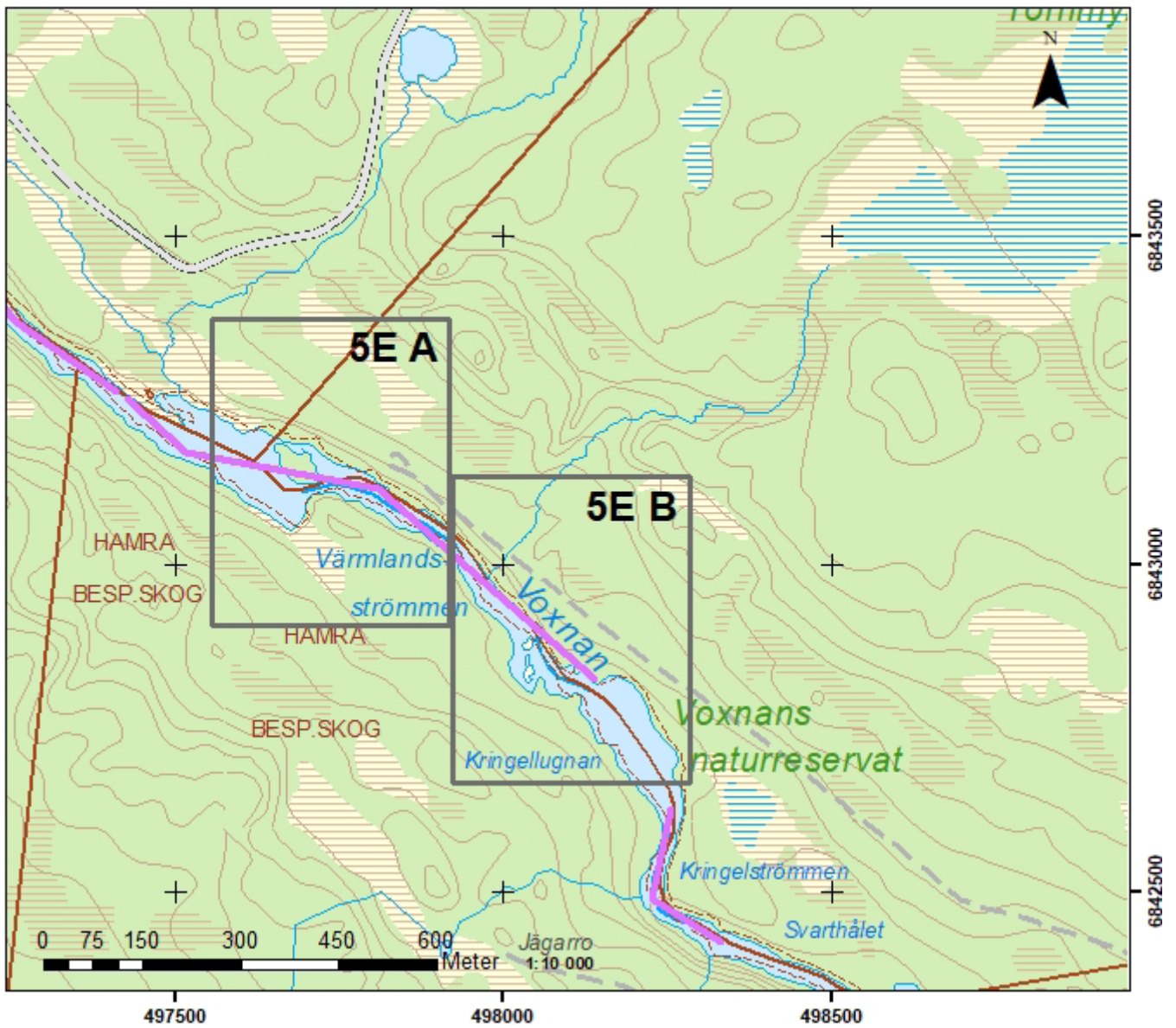
Figur 24. Åtgärdssträcka 5C.



Figur 25. Åtgärdssträcka 5D.

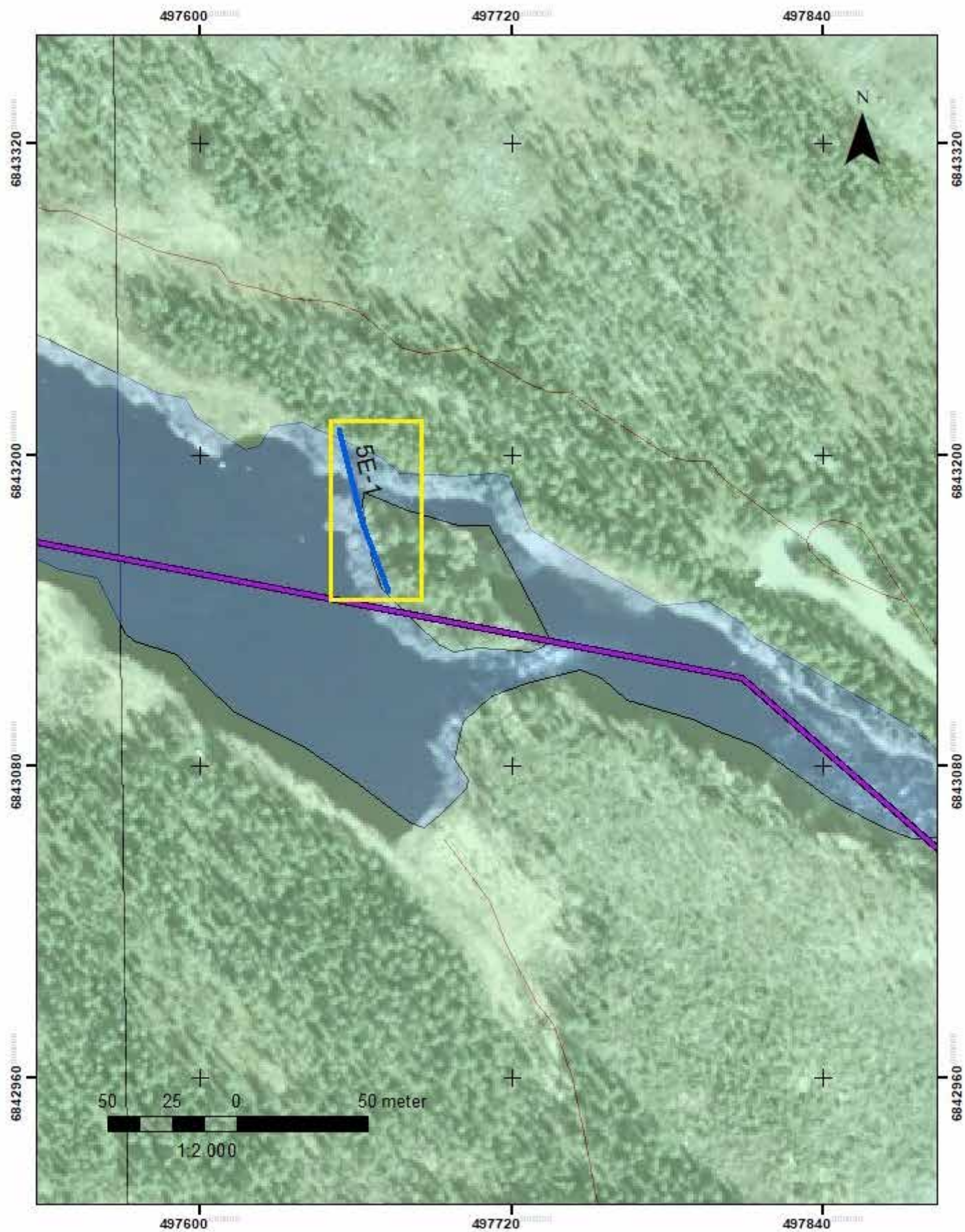


Figur 26. Åtgärdssträcka 5D (lila) med registrerade lämningar (blå) färgmarkerade efter treskaligt bedömningsystem.

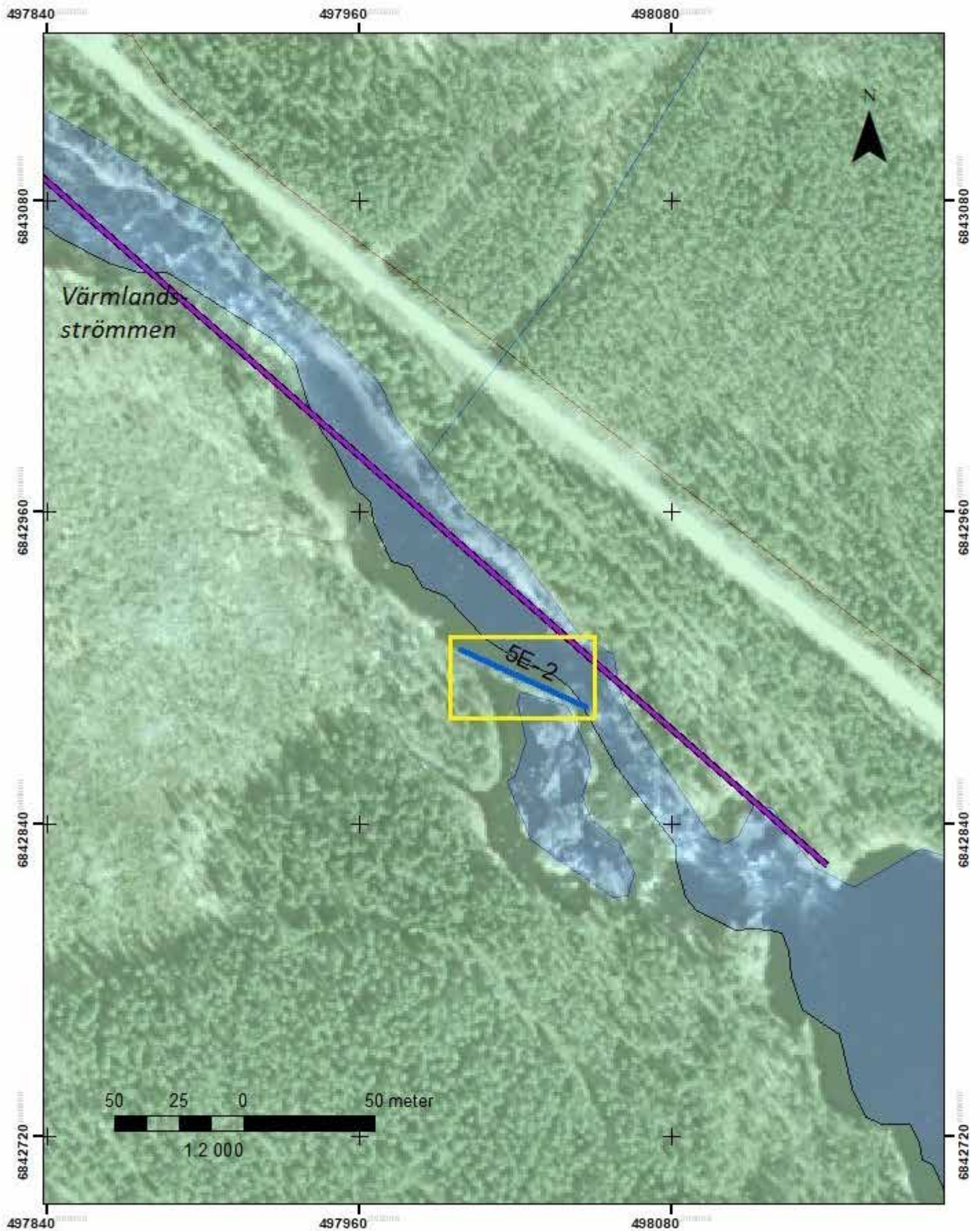


Figur 27. Åtgärdssträcka 5E.

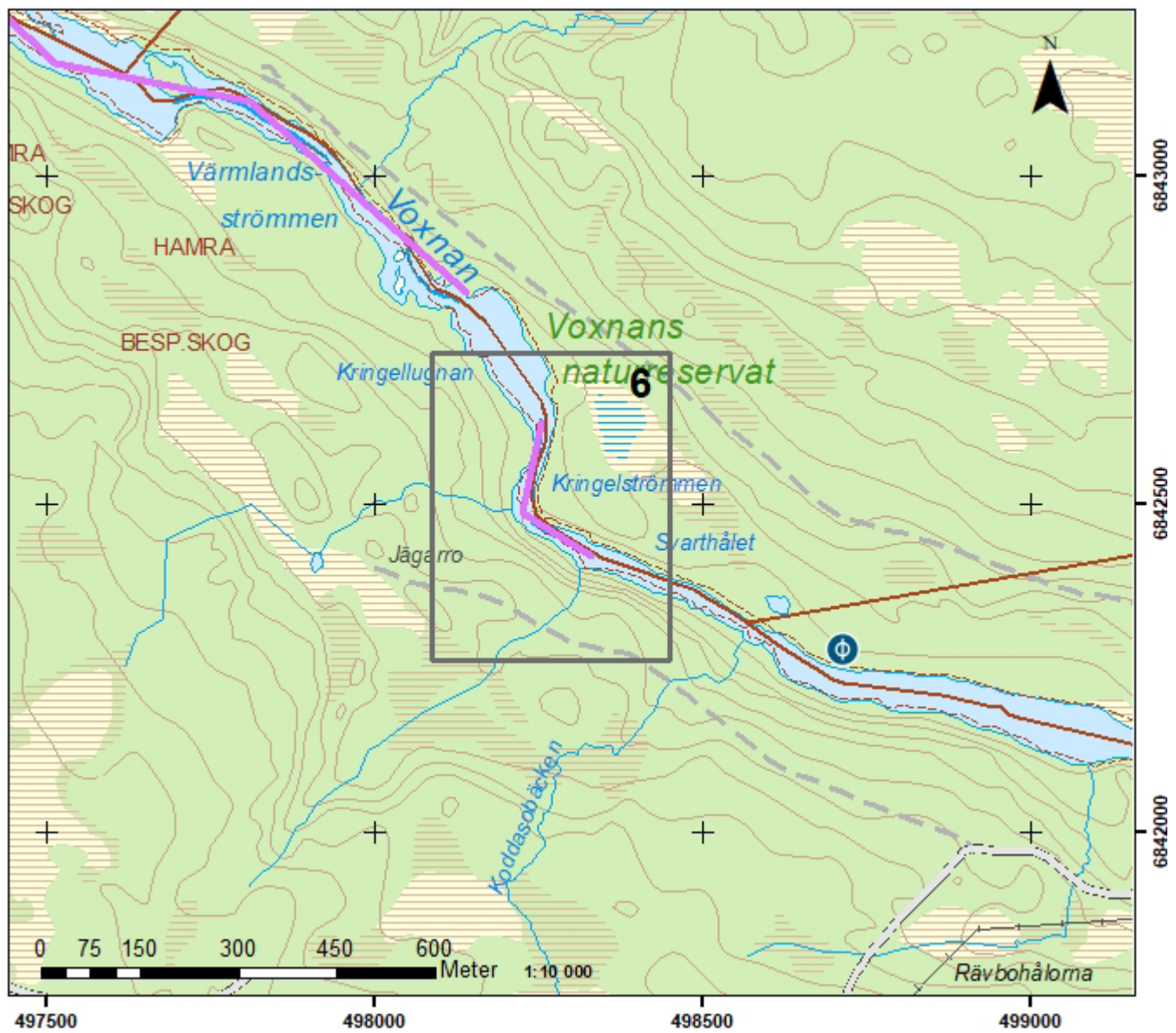




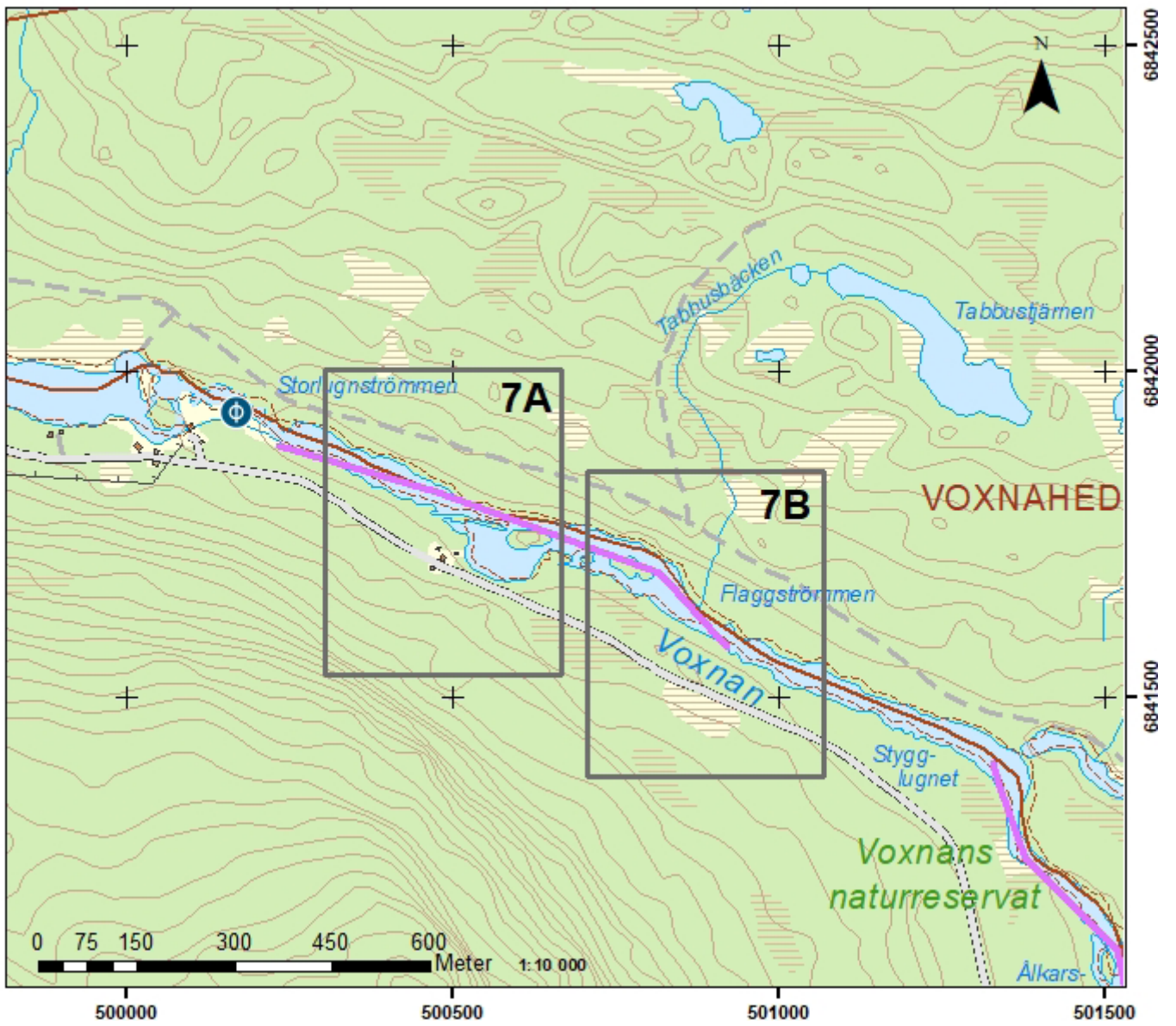
Figur 28. Åtgärdssträcka 5E (lila) med registrerade lämningar (blå) färgmarkerade efter treskaligt bedömningsystem.



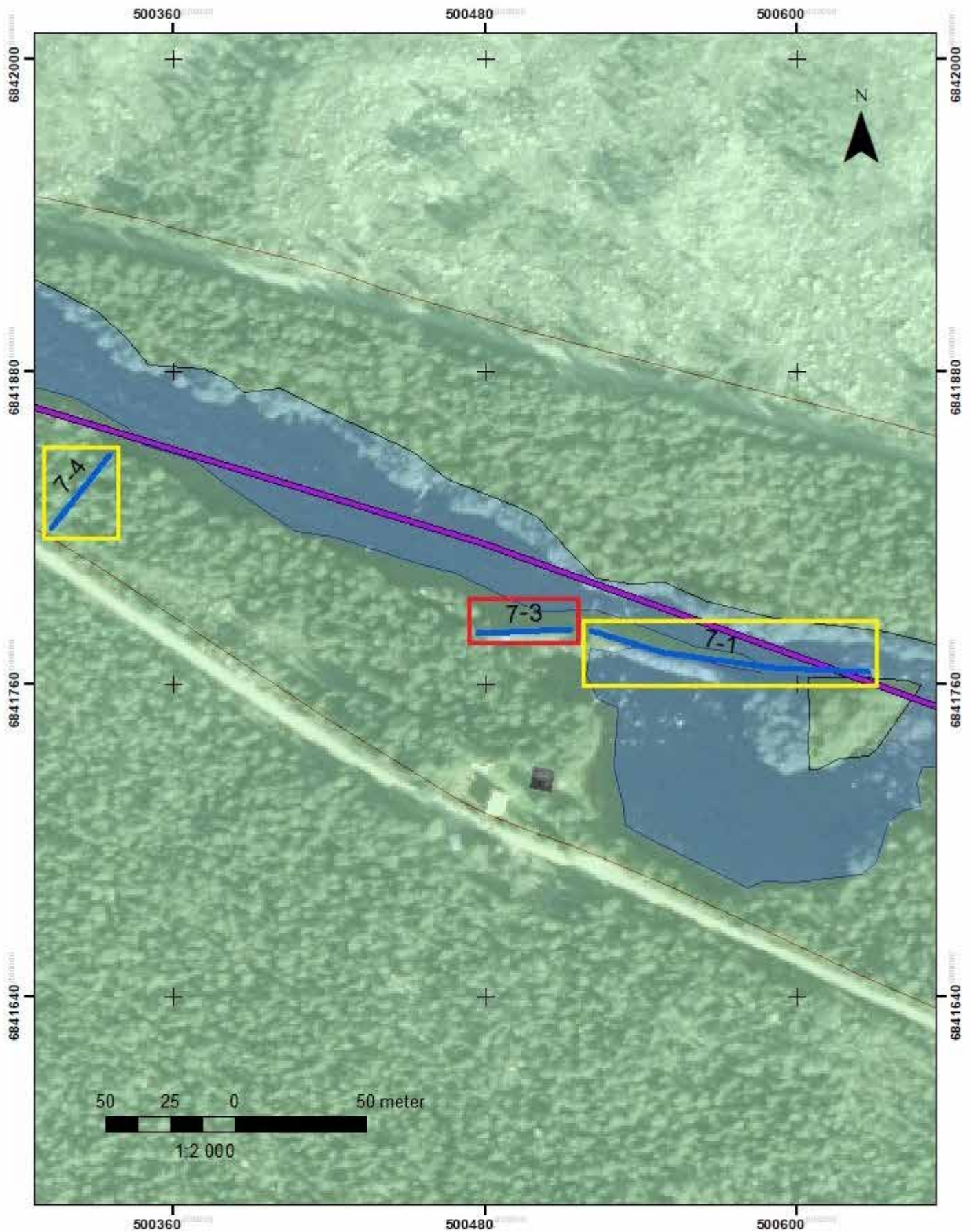
Figur 29. Åtgärdssträcka 5E (lila) med registrerade lämningar (blå) färgmarkerade efter treskaligt bedömningsystem.



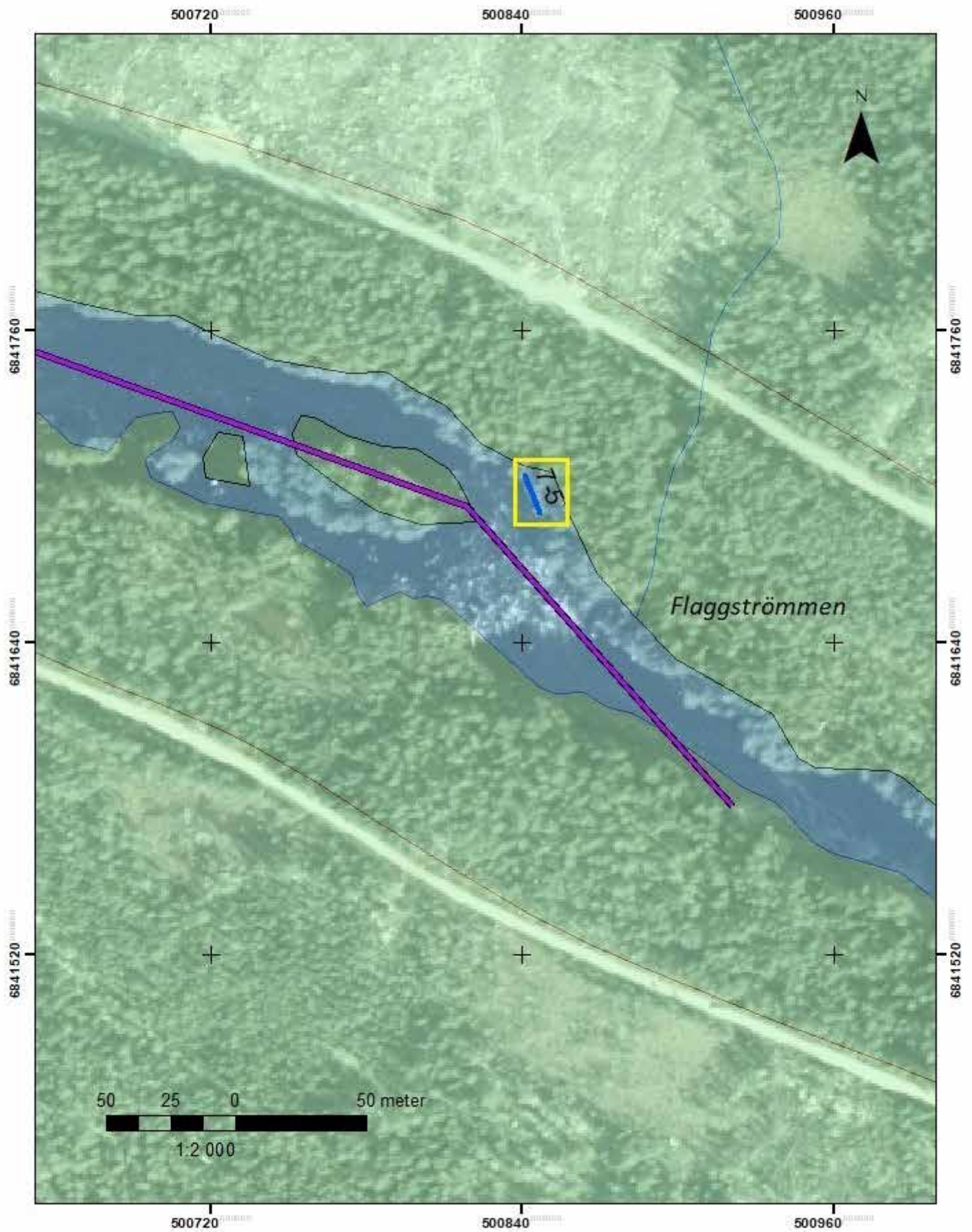
Figur 30. Åtgärdssträcka 6.



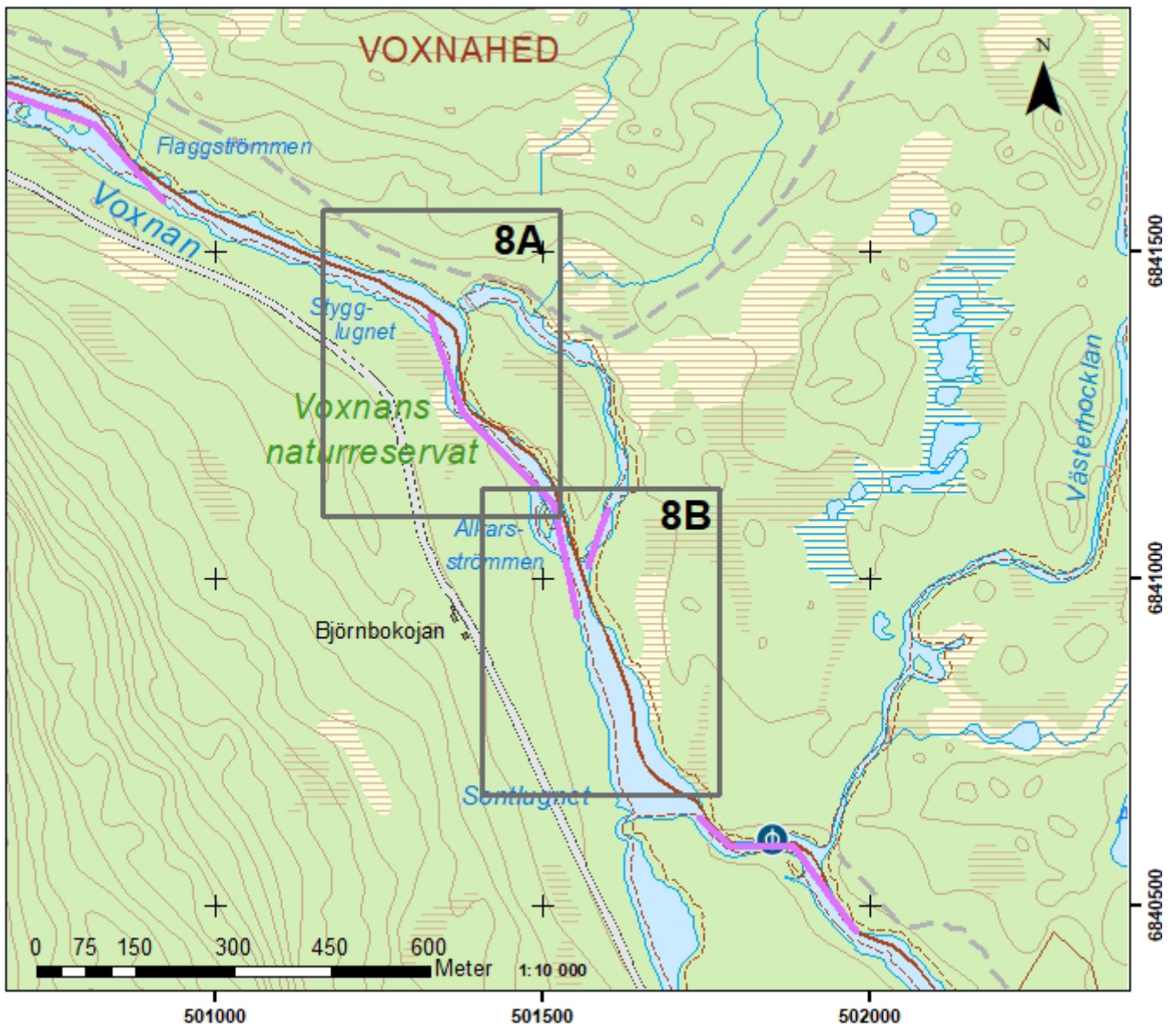
Figur 31. Åtgärdssträcka 7.



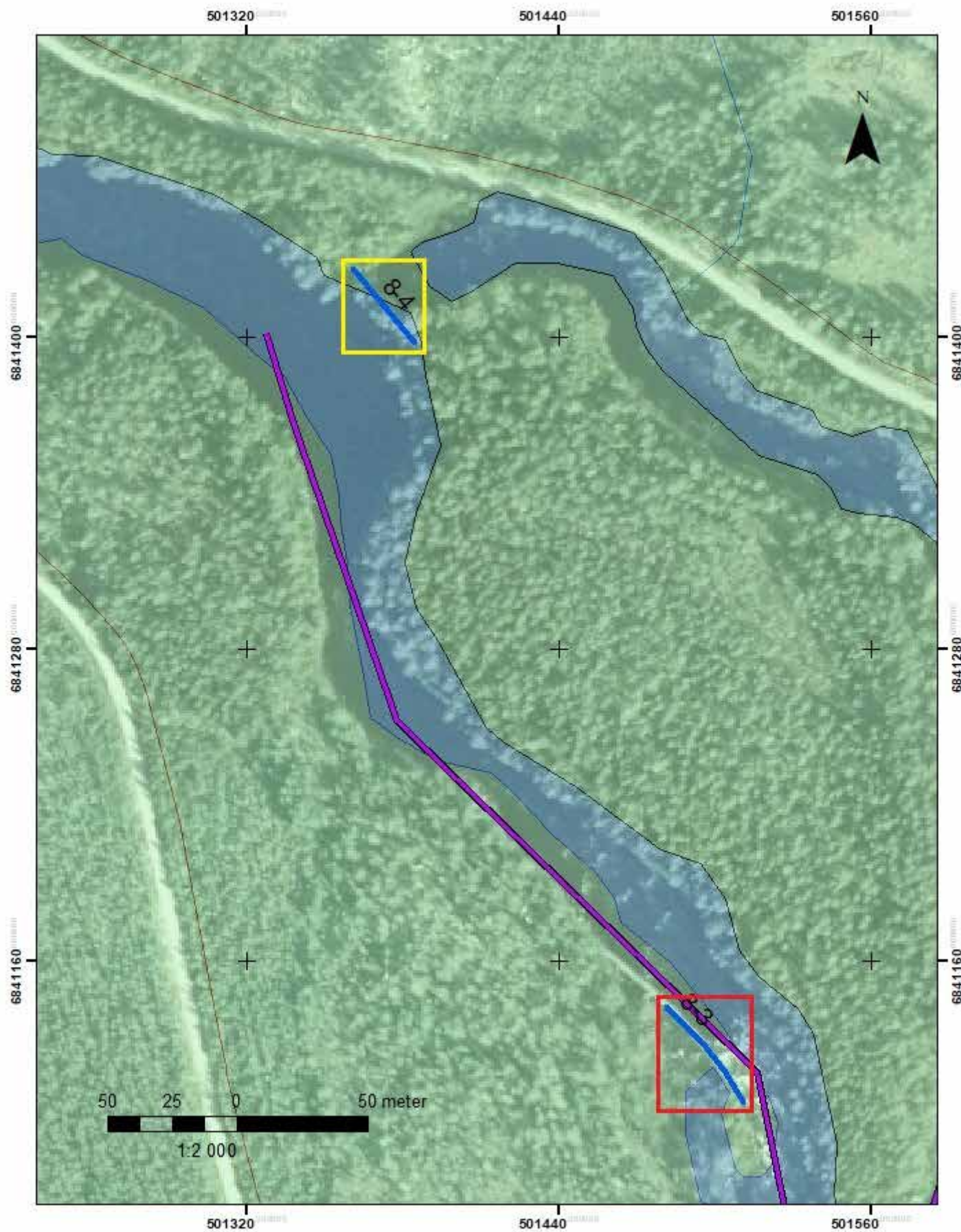
Figur 32. Åtgärdssträcka 7A (lila) med registrerade lämningar (blå) färgmarkerade efter treskaligt bedömningsystem.



Figur 33. Åtgärdssträcka 7B (lila) med registrerade lämningar (blå) färgmarkerade efter treskaligt bedömningsystem.

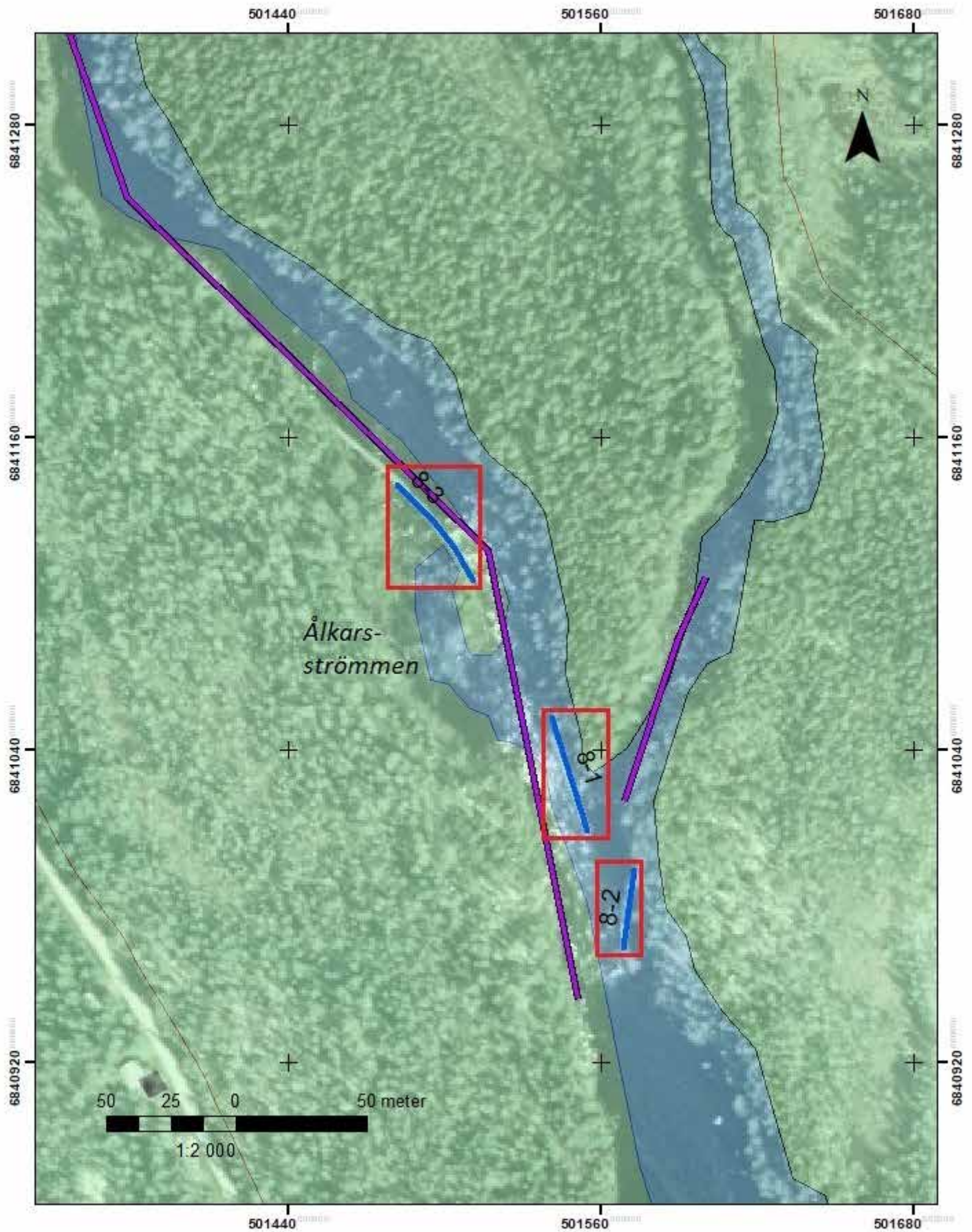


Figur 34. Åtgärdssträcka 8.

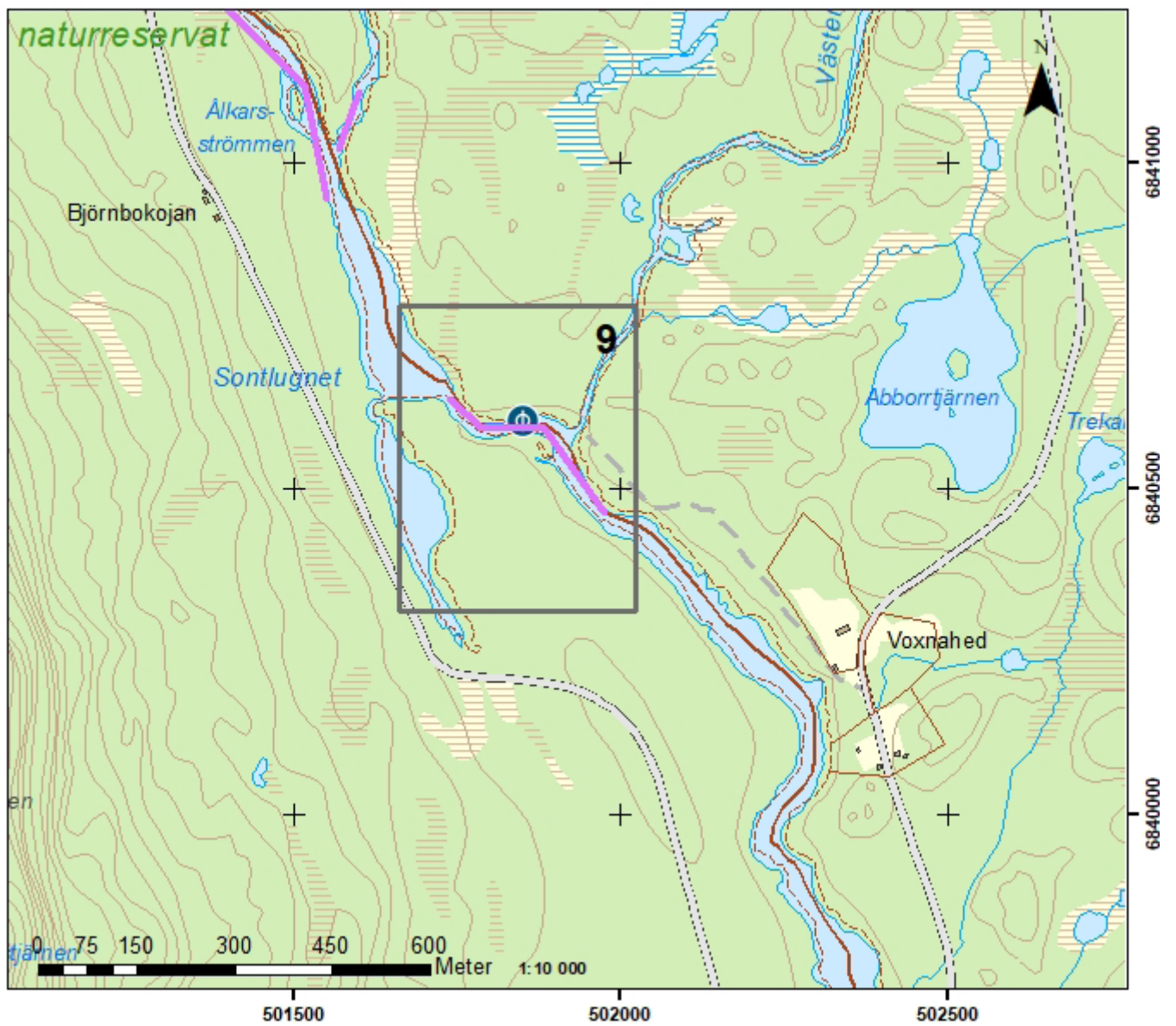


Figur 35. Åtgärdssträcka 8A (lila) med registerade lämningar (blå) färgmarkerade efter treskaligt bedömningsystem.

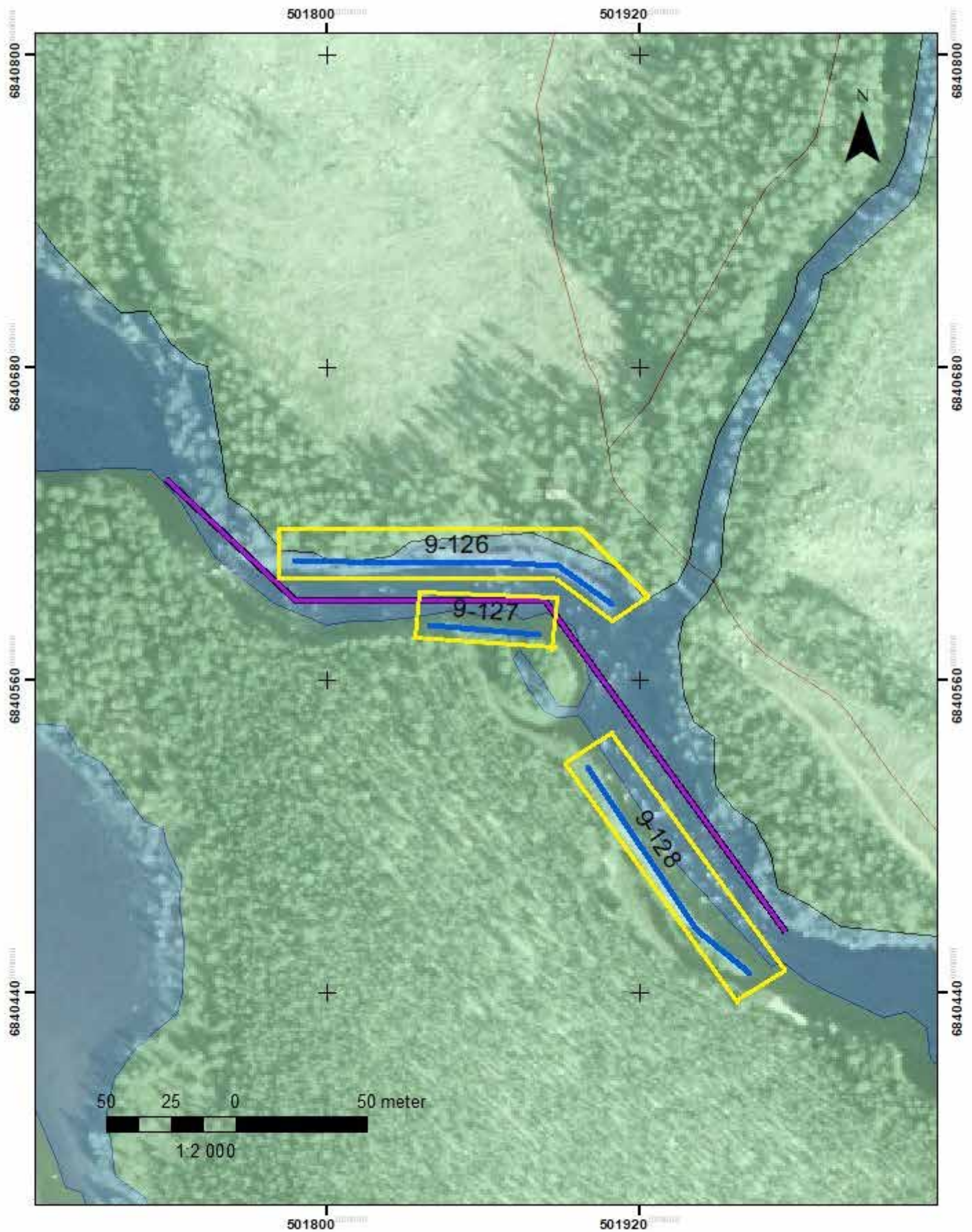




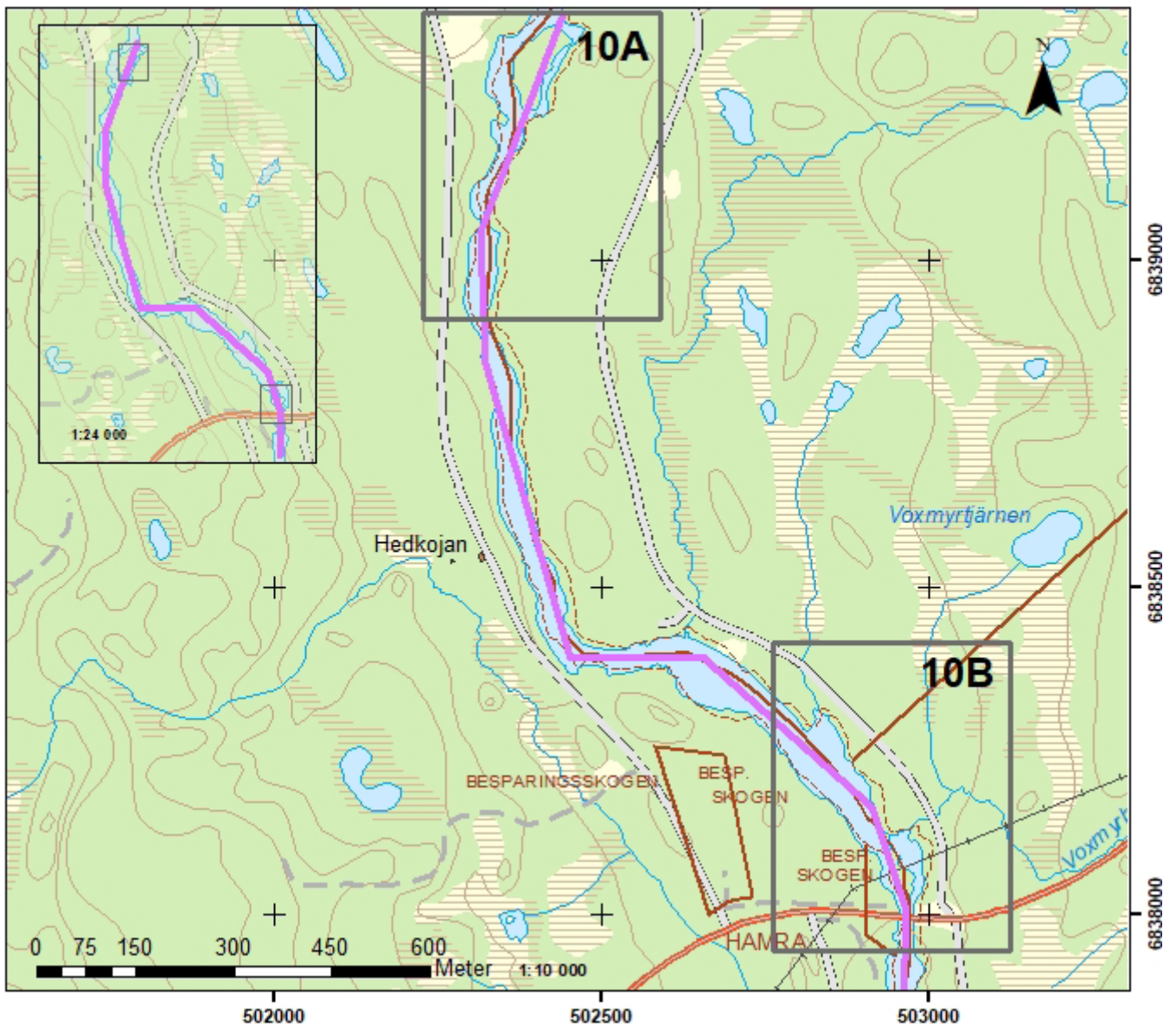
Figur 36. Åtgärdssträcka 8B (lila) med registrerade lämningar (blå) färgmarkerade efter treskaligt bedömningsystem.



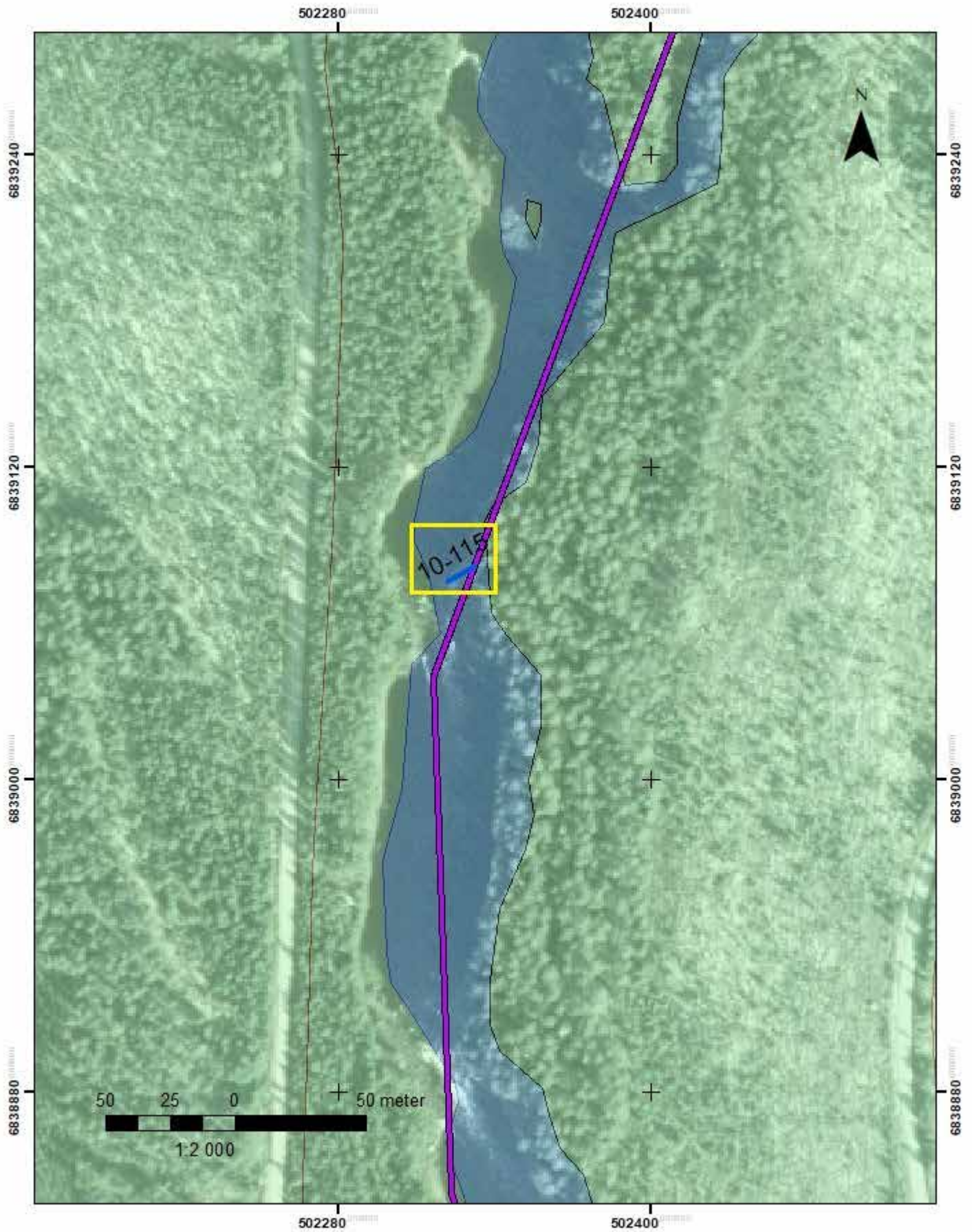
Figur 37. Åtgärdssträcka 9.



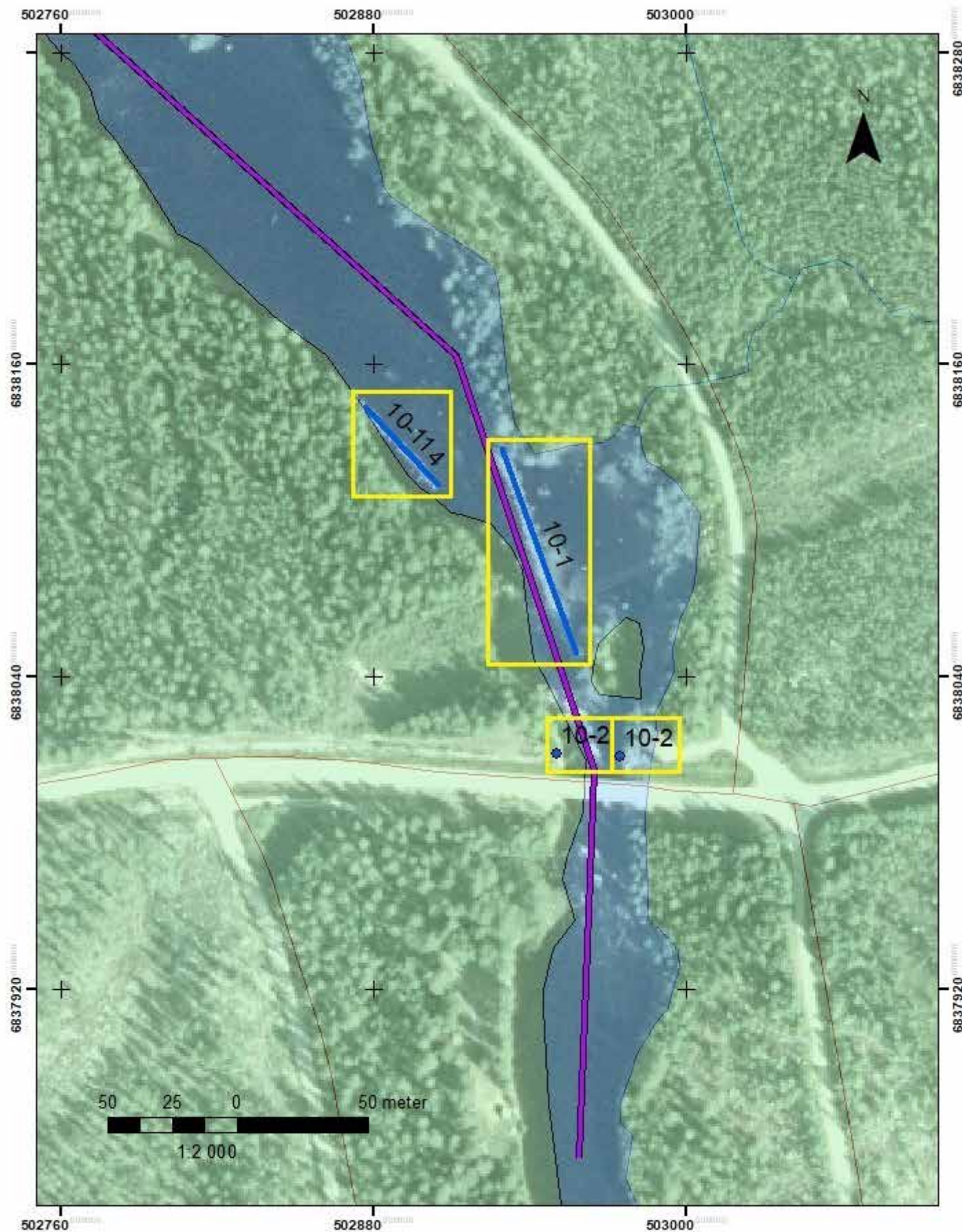
Figur 38. Åtgärdssträcka 9 (lila) med registrerade lämningar (blå) färgmarkerade efter treskaligt bedömningsystem.



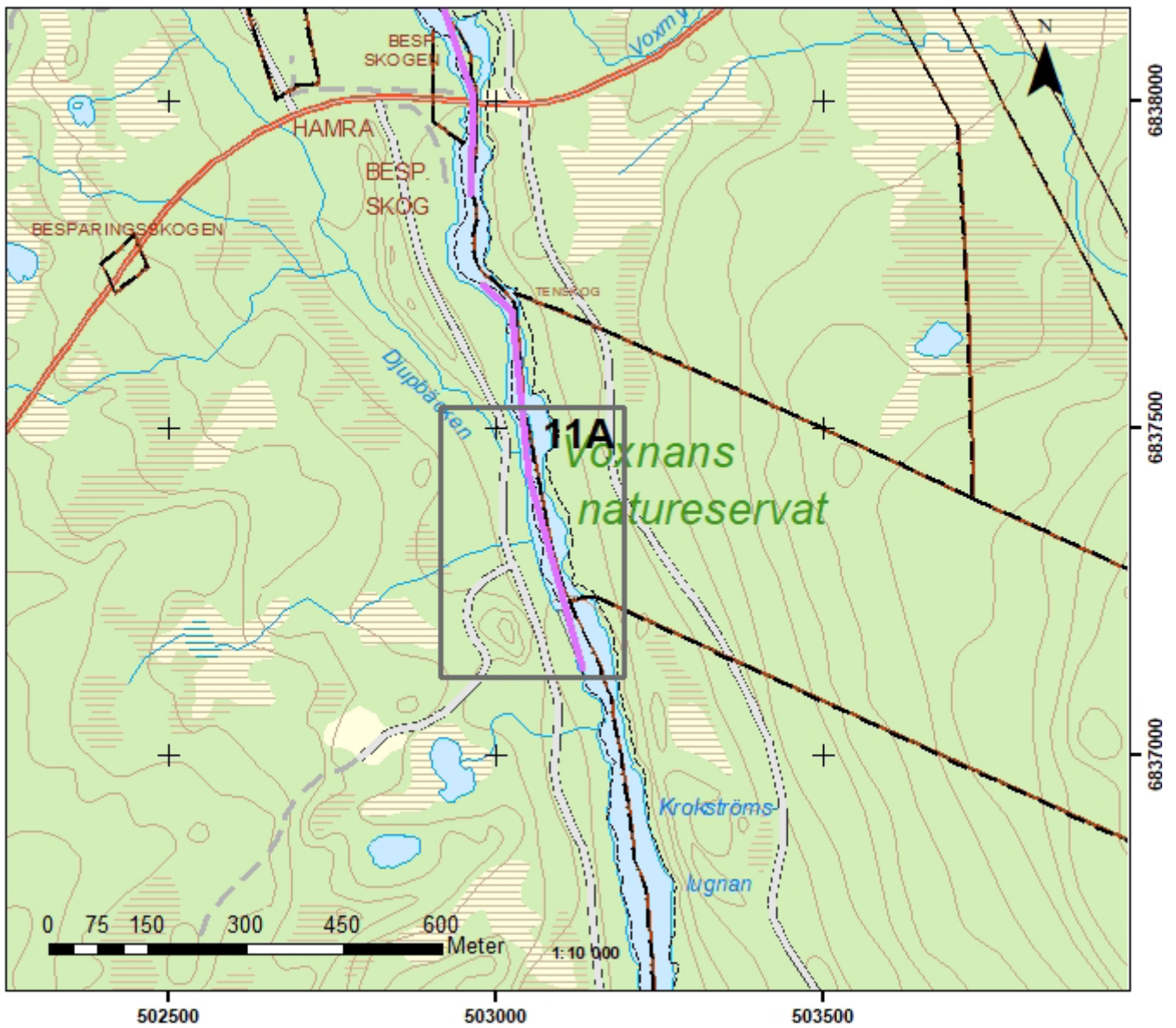
Figur 39. Åtgärdssträcka 10.



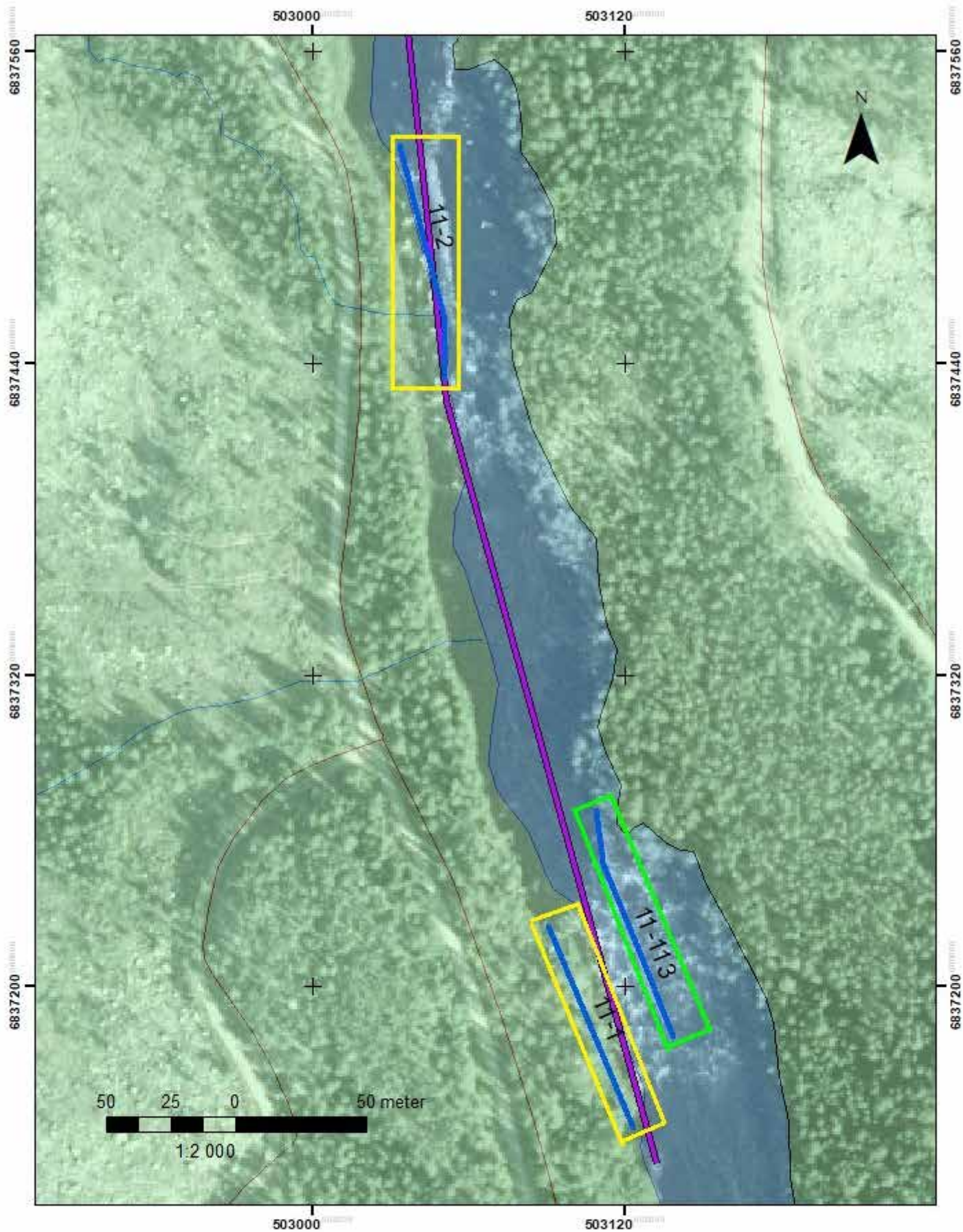
Figur 40. Åtgärdssträcka 10A (lila) med registrerade lämningar (blå) färgmarkerade efter treskaligt bedömningsystem.



Figur 41. Åtgärdssträcka 10B (lila) med registrerade lämningar (blå) färgmarkerade efter treskaligt bedömningsystem.

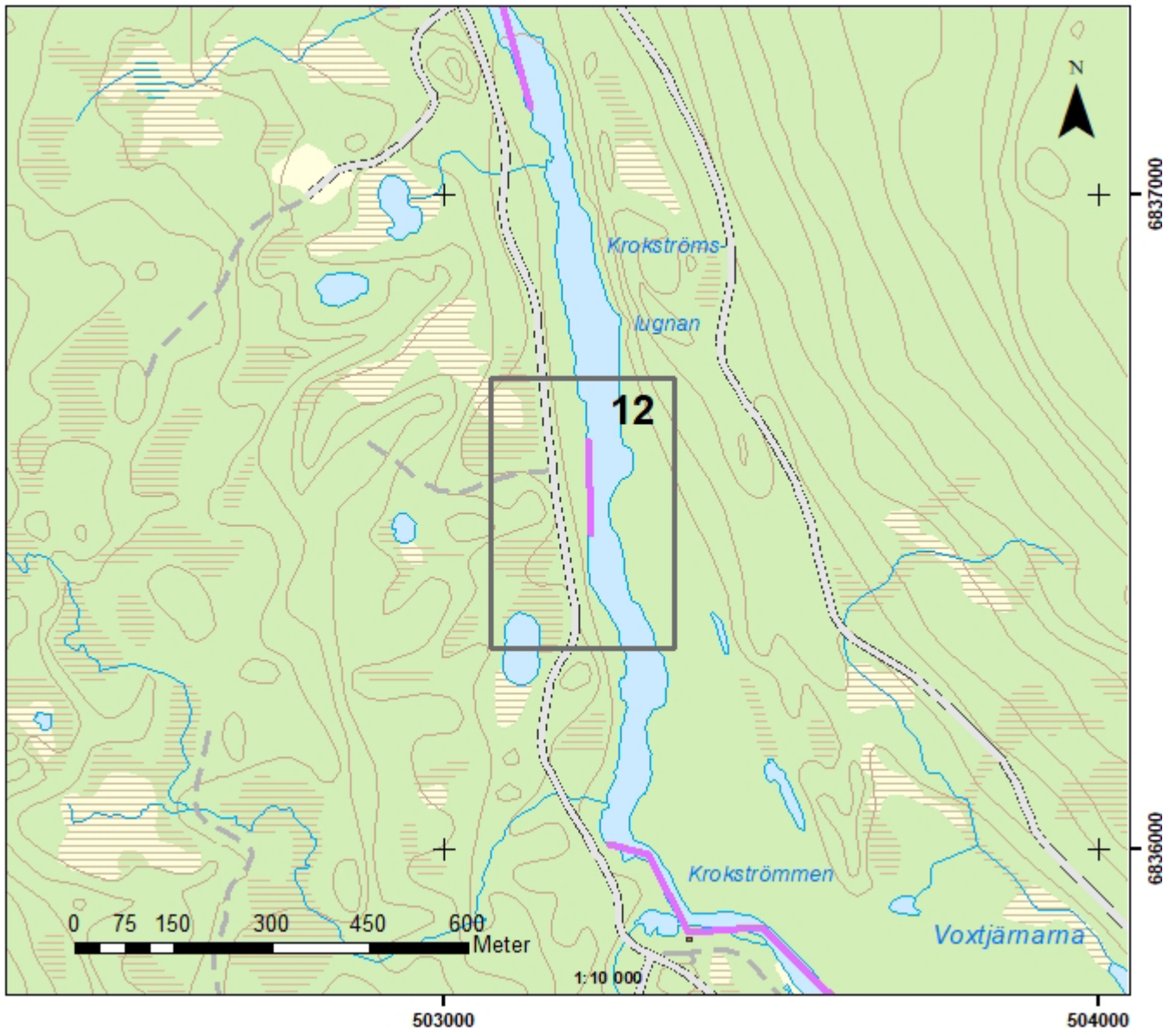


Figur 42. Åtgärdssträcka 11.

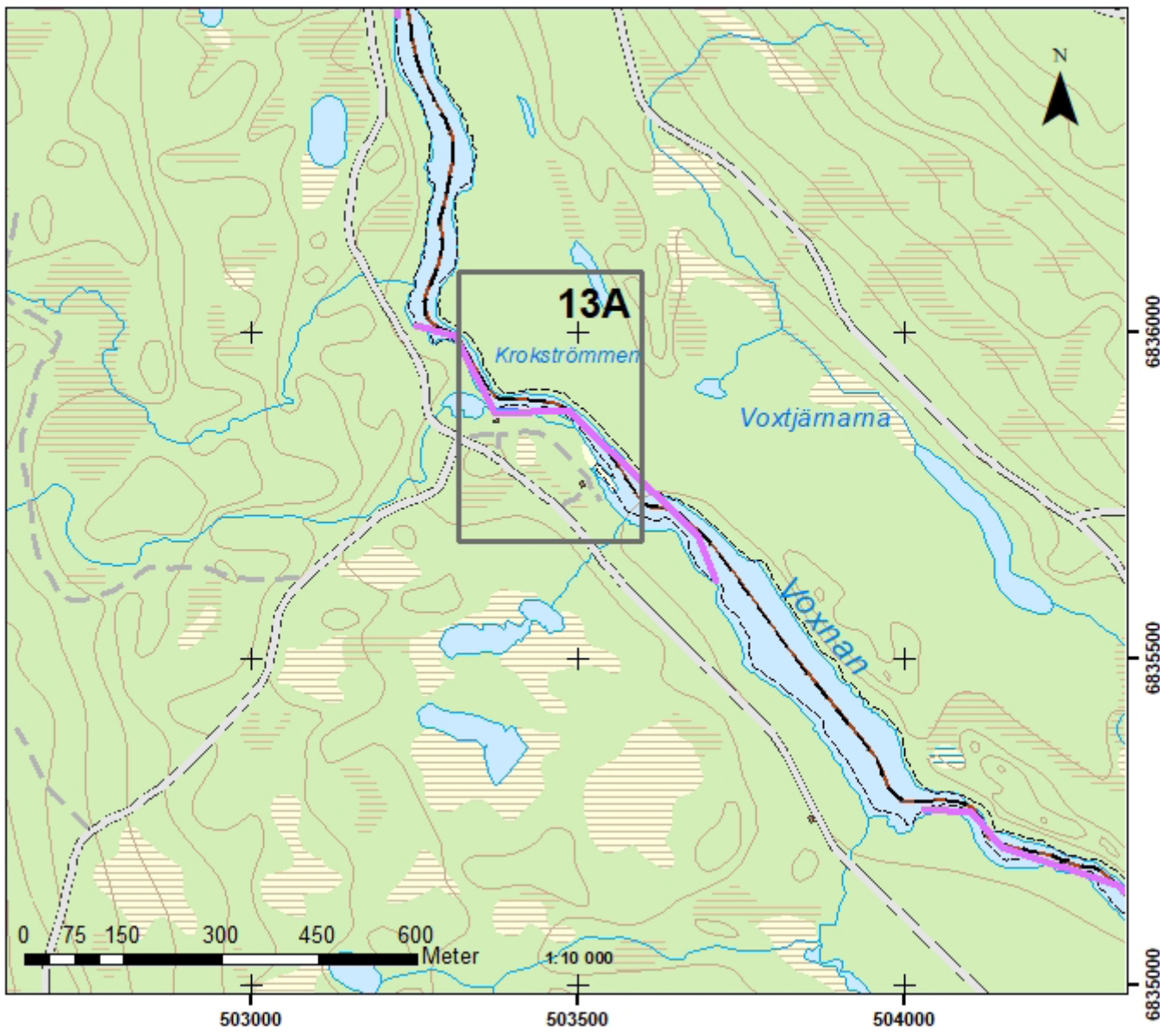


Figur 43. Åtgärdssträcka 11 (lila) med registrerade lämningar (blå) färgmarkerade efter treskaligt bedömningsystem.

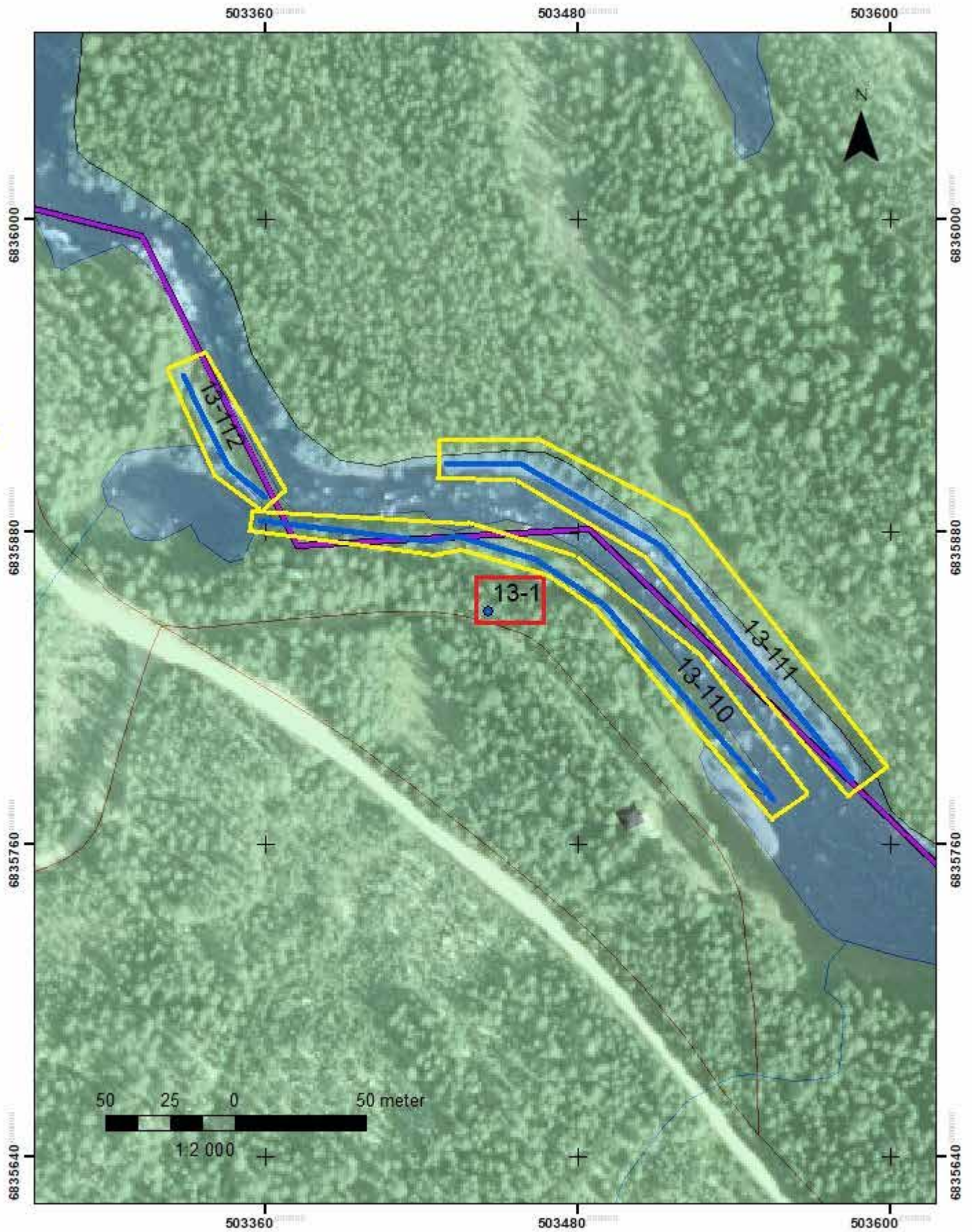




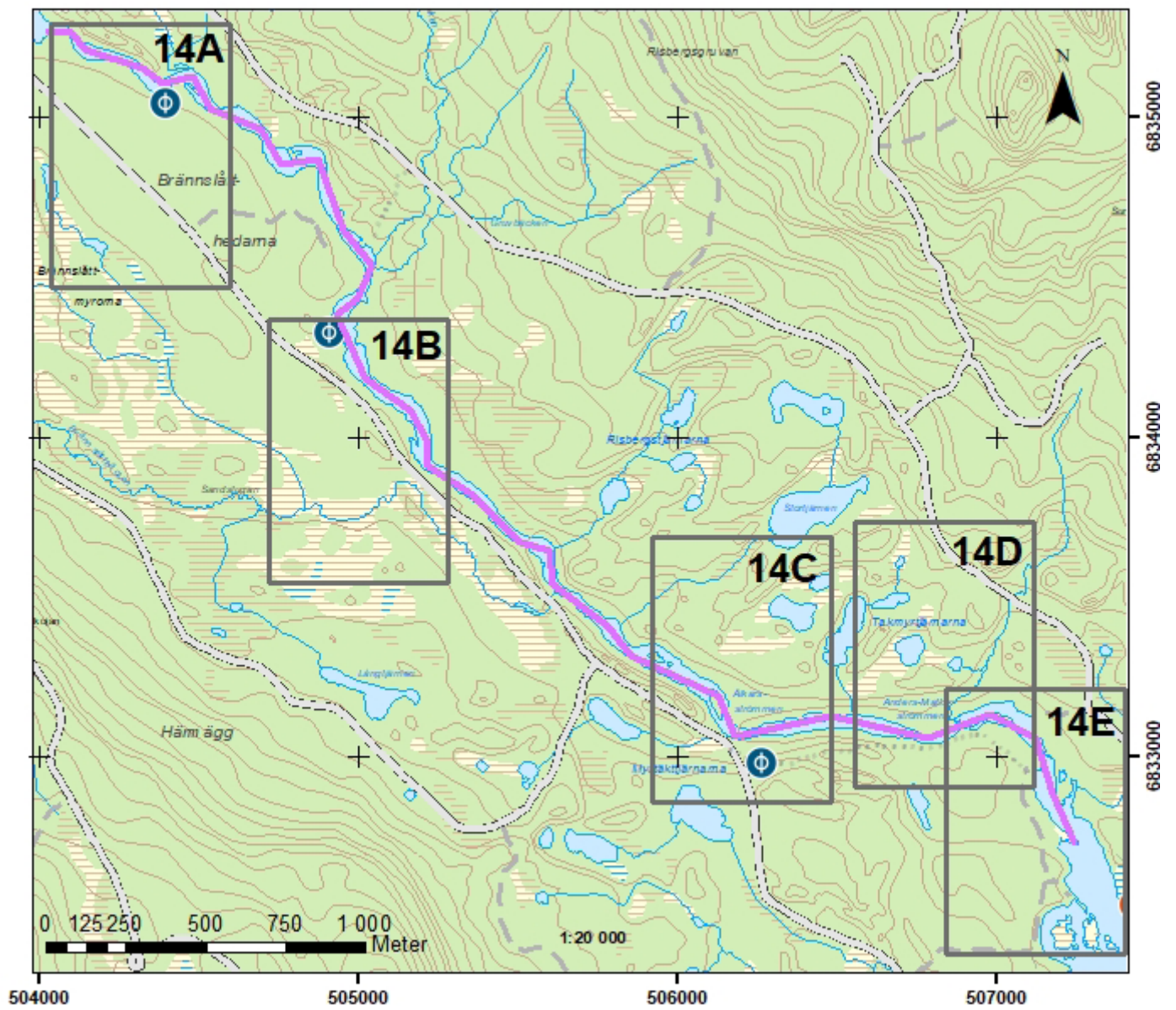
Figur 44. Åtgärdssträcka 12.



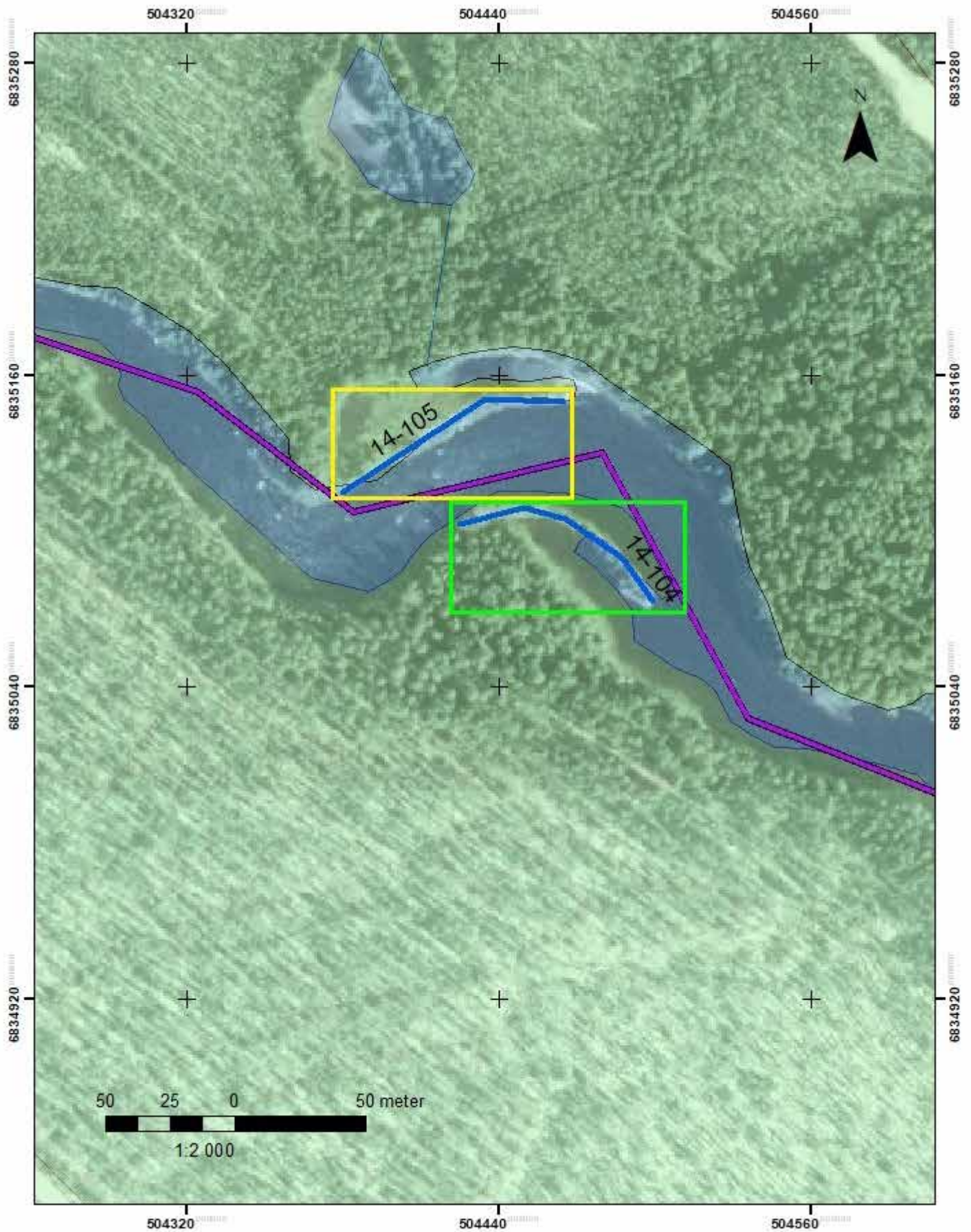
Figur 45. Åtgärdssträcka 13.



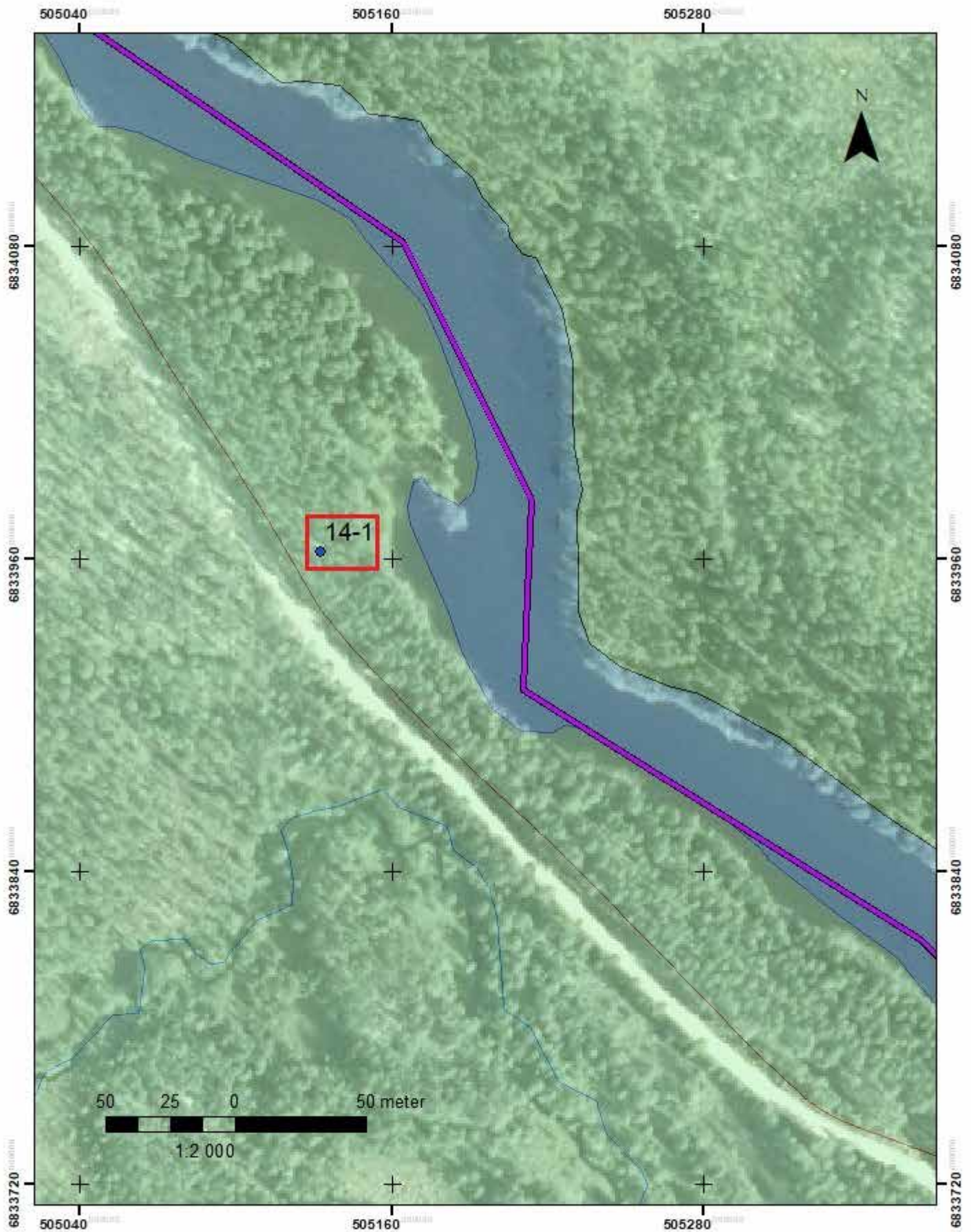
Figur 46. Åtgärdssträcka 13 (lila) med registrerade lämningar (blå) färgmarkerade efter treskaligt bedömningsystem.



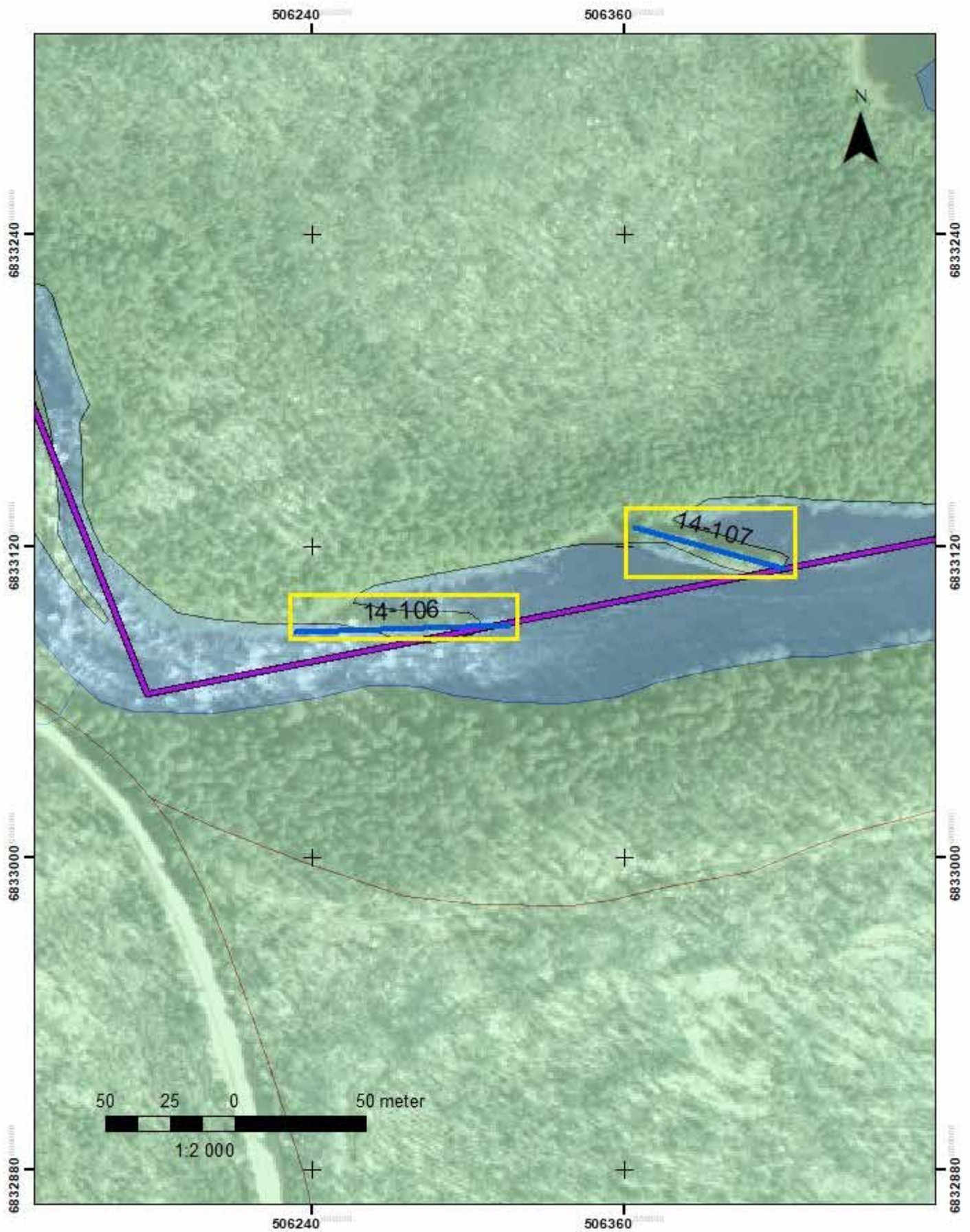
Figur 47. Åtgärdssträcka 14.



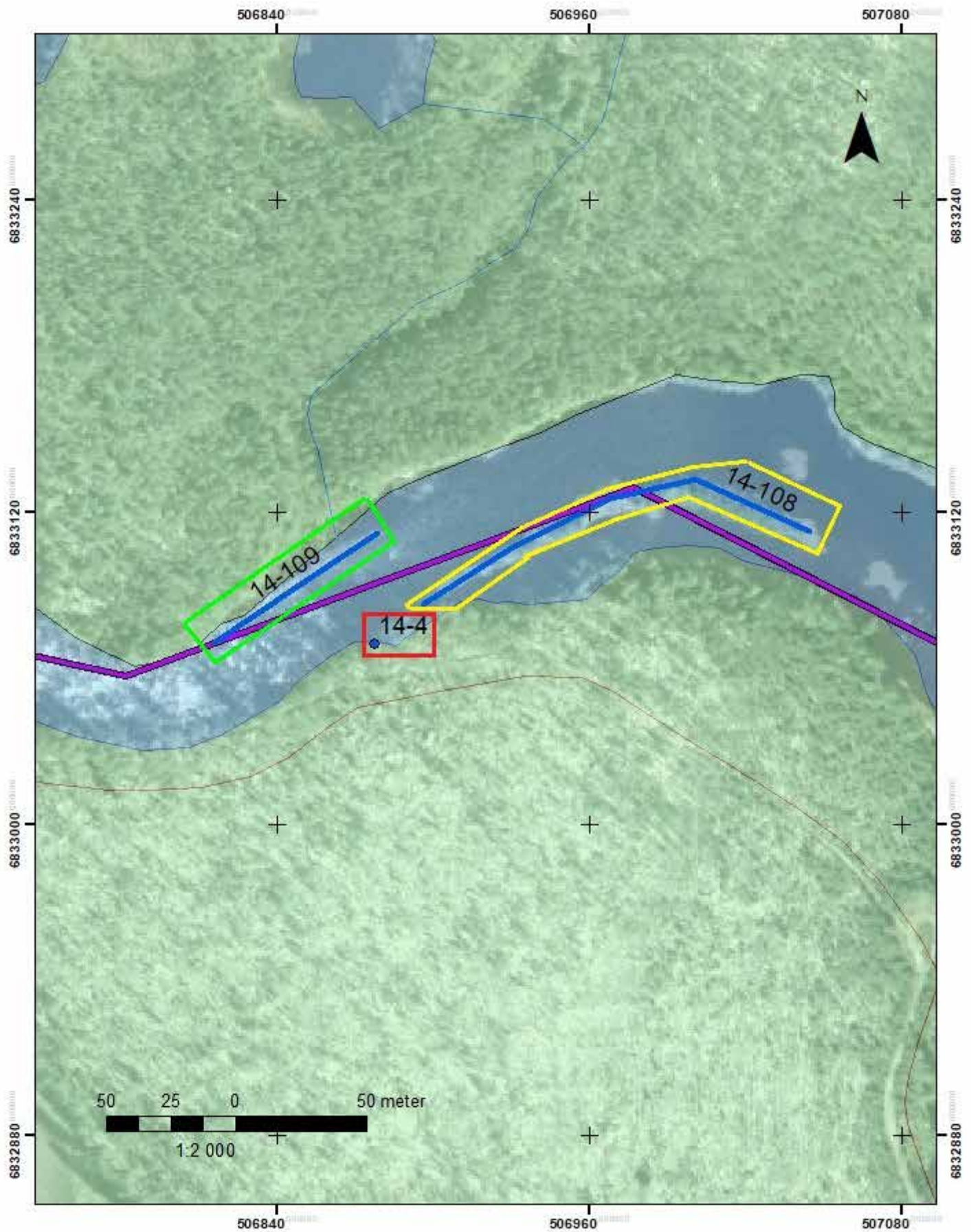
Figur 48. Åtgärdssträcka 14A (lila) med registerade lämningar (blå) färgmarkerade efter treskaligt bedömningsystem.



Figur 49. Åtgärdssträcka 14B (lila) med registerade lämningar (blå) färgmarkerade efter treskaligt bedömningsystem.

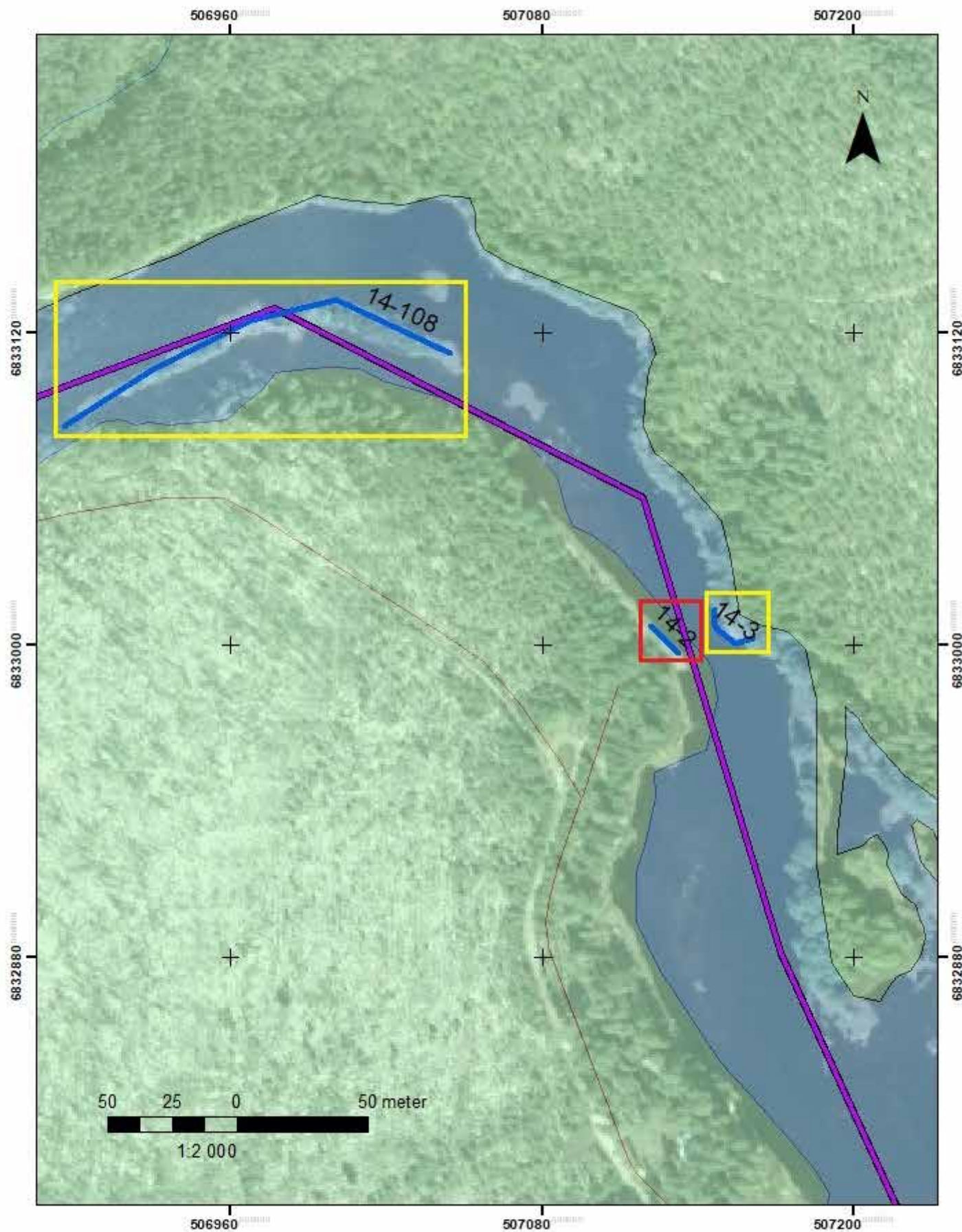


Figur 50. Åtgärdssträcka 14C (lila) med registerade lämningar (blå) färgmarkerade efter treskaligt bedömningsystem.

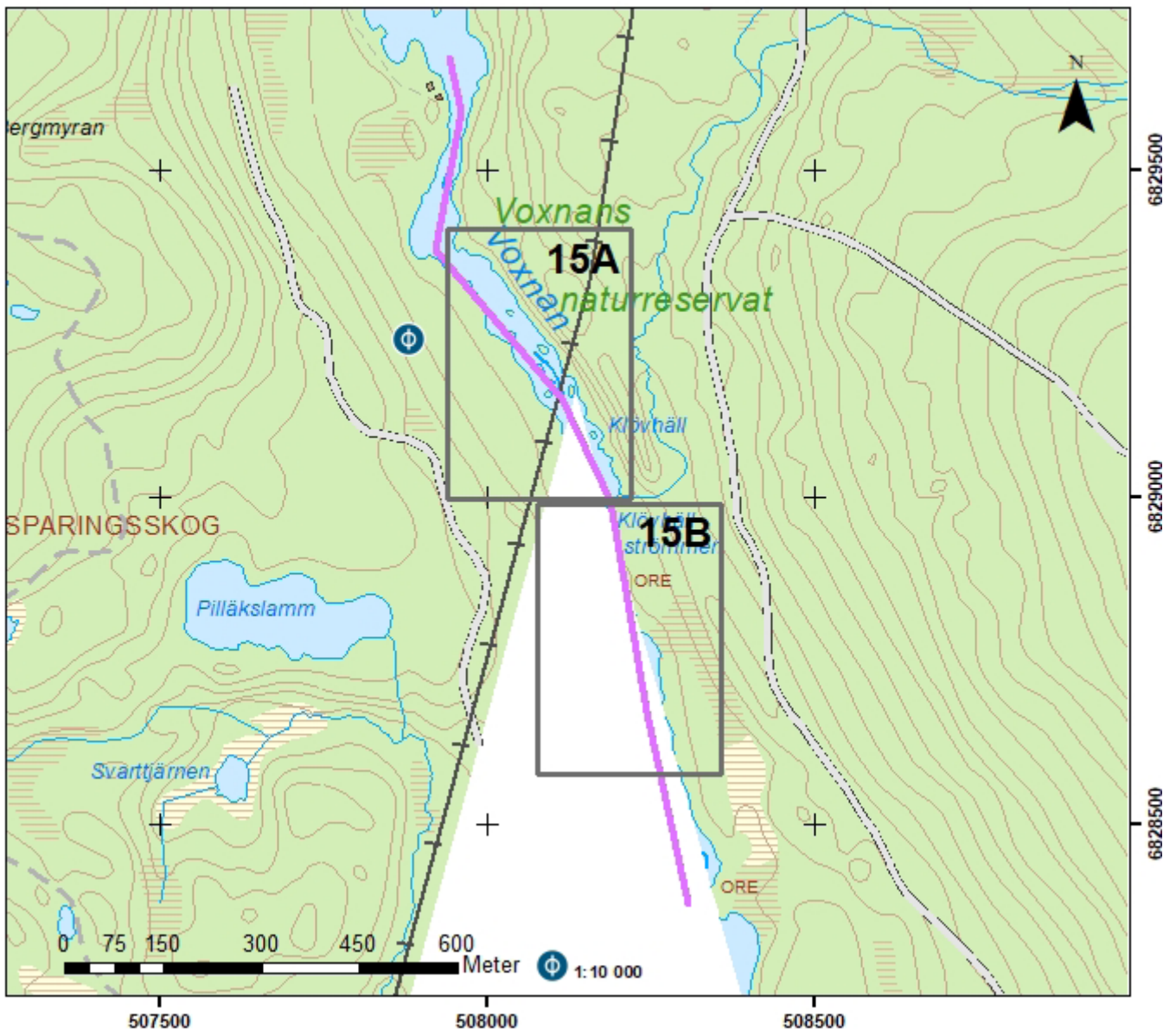


Figur 51. Åtgärdssträcka 14D (lila) med registrerade lämningar (blå) färgmarkerade efter treskaligt bedömningsystem.

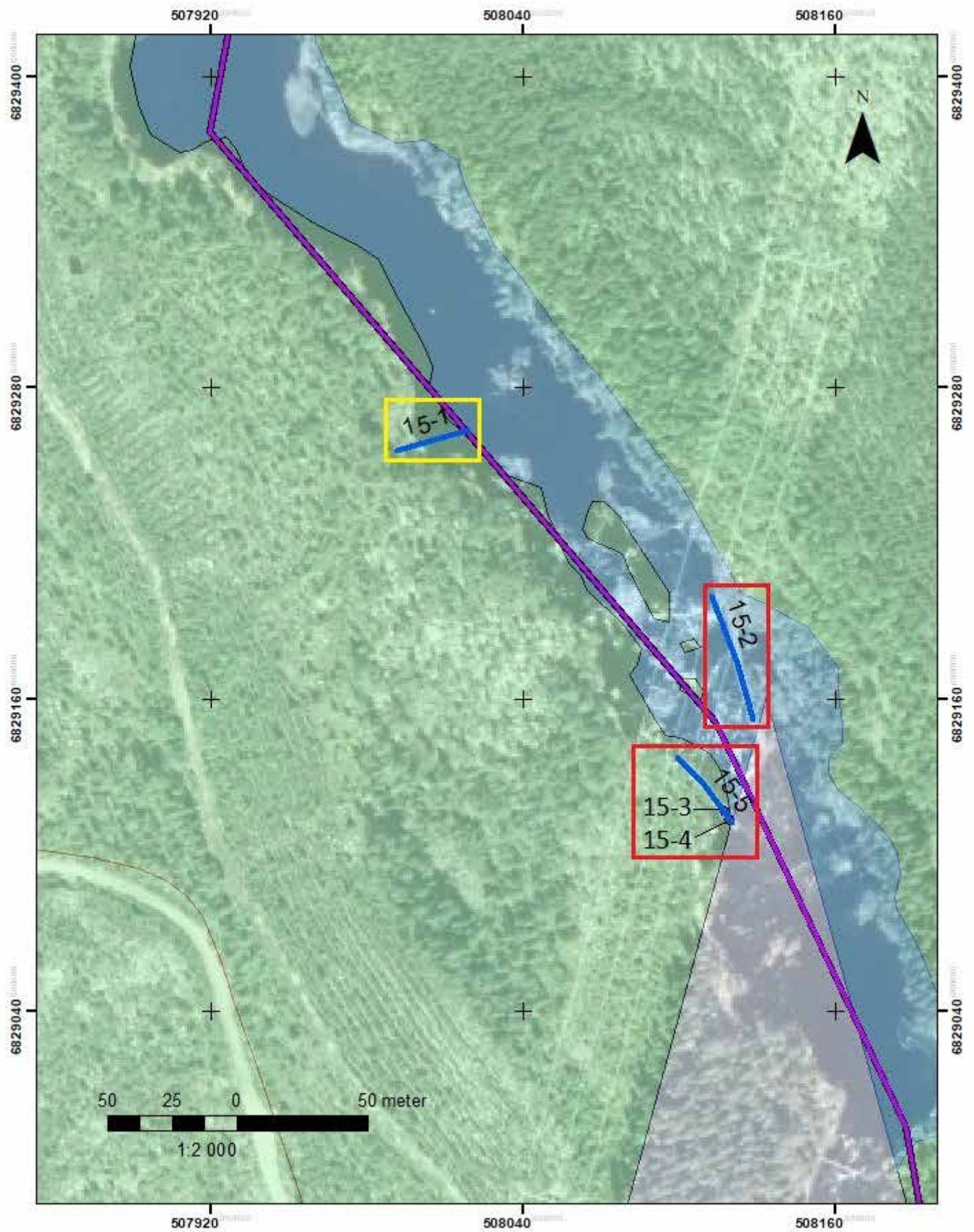




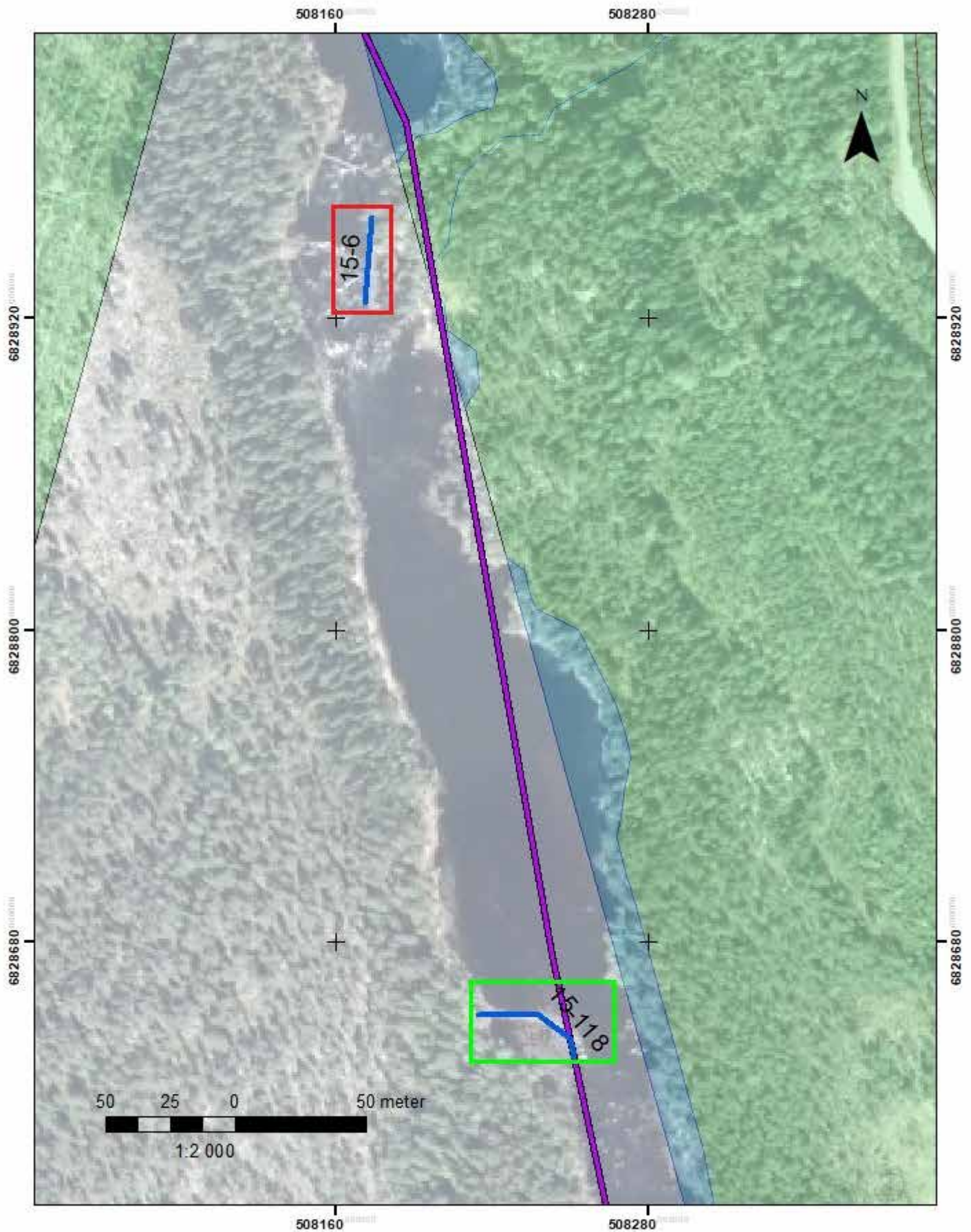
Figur 52. Åtgärdssträcka 14E (lila) med registrerade lämningar (blå) färgmarkerade efter treskaligt bedömningsystem.



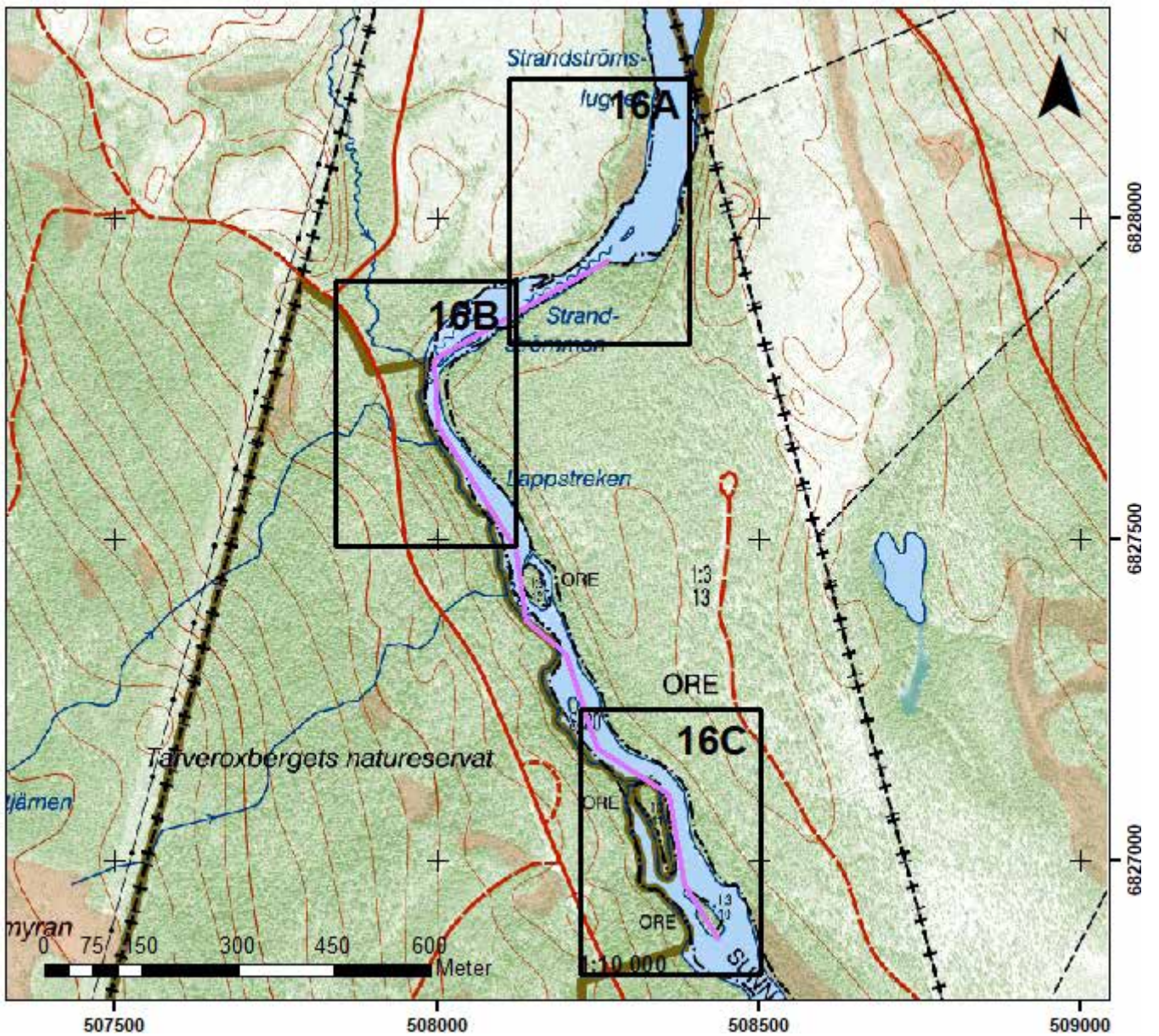
Figur 53. Åtgärdssträcka 15.



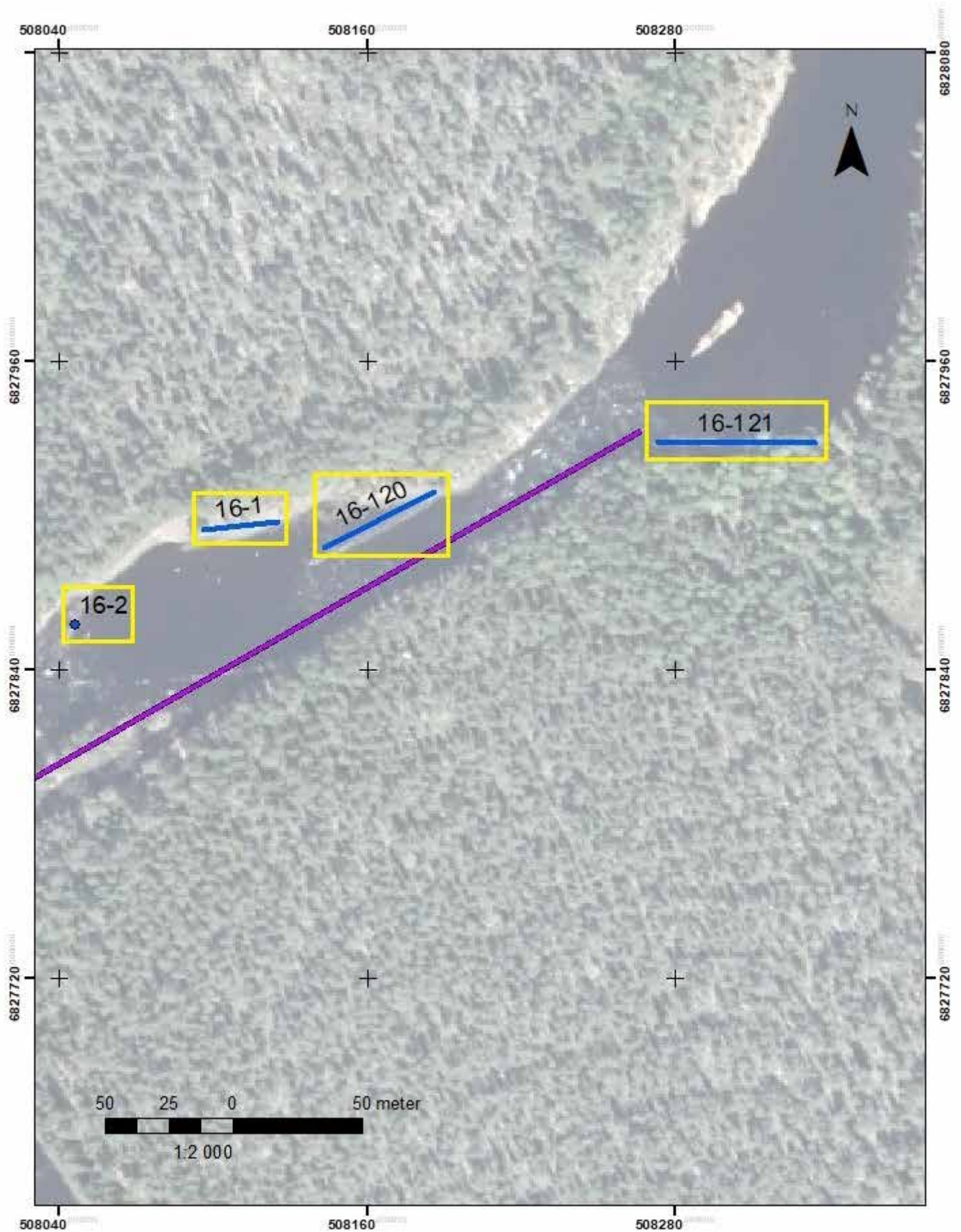
Figur 54. Åtgärdssträcka 15A (lila) med registrerade lämningar (blå) färgmarkerade efter treskaligt bedömningsystem.



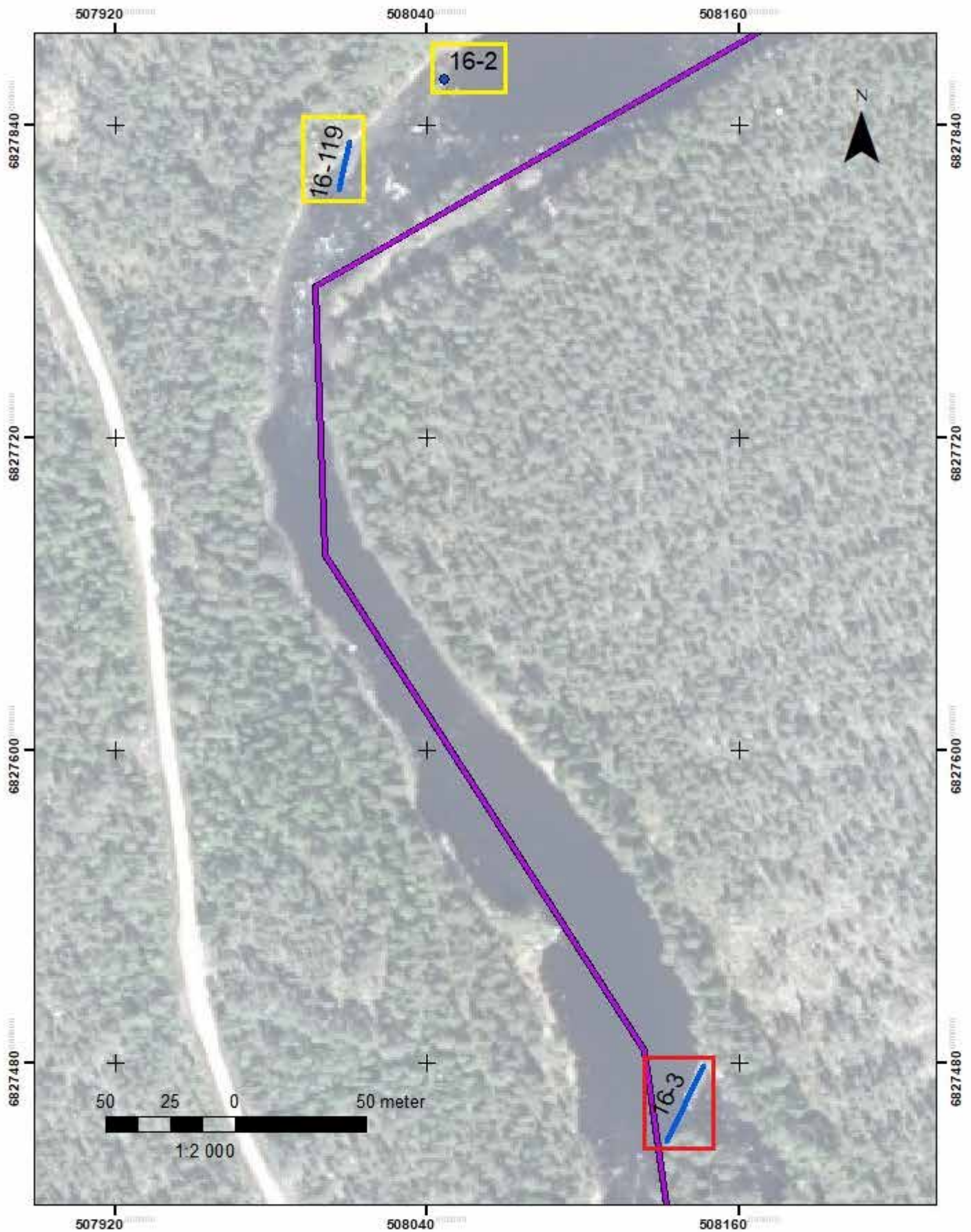
Figur 55. Åtgärdssträcka 15B (lila) med registrerade lämningar (blå) färgmarkerade efter treskaligt bedömningsystem.



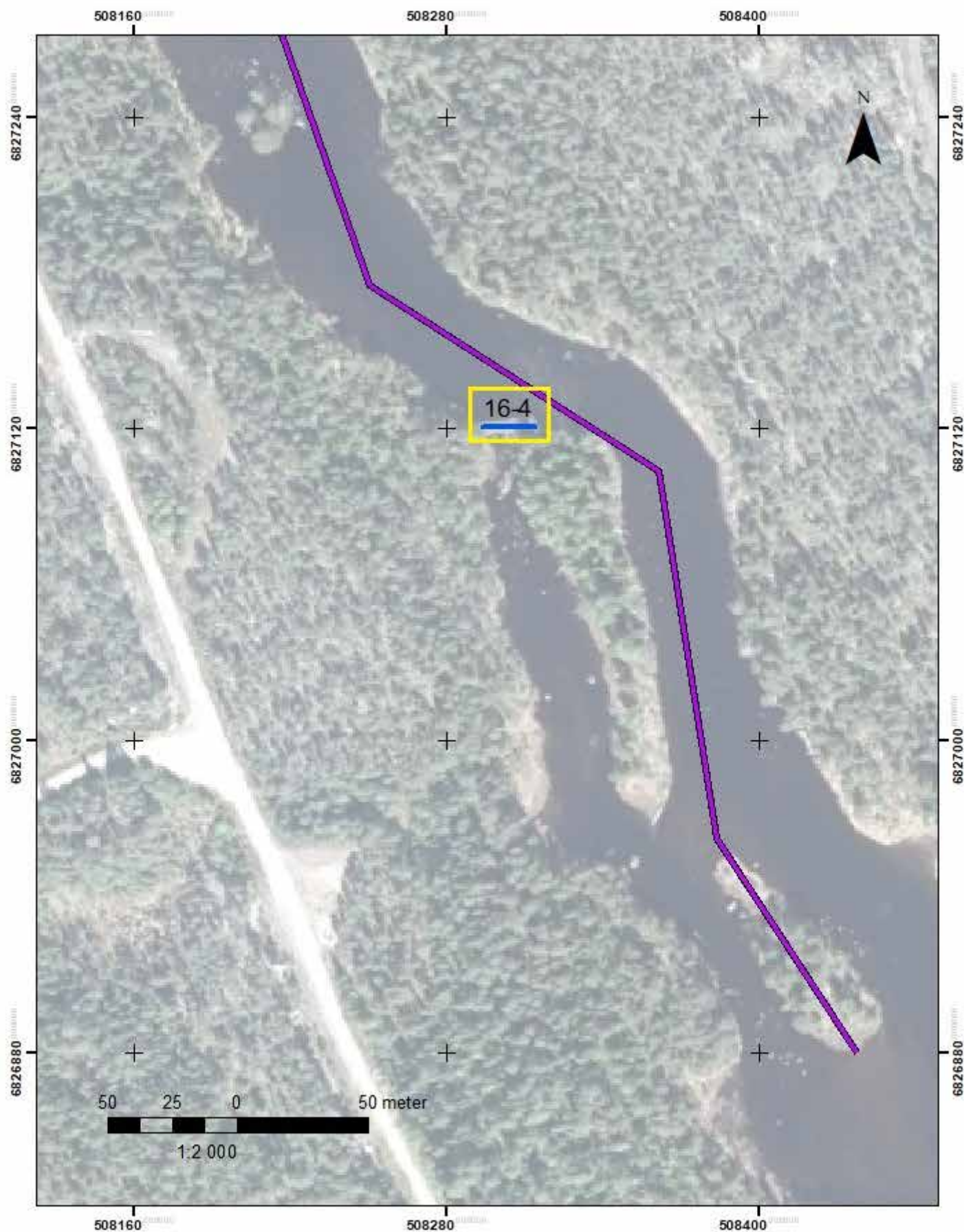
Figur 56. Åtgärdssträcka 16.



Figur 57. Åtgärdssträcka 16A (lila) med registrerade lämningar (blå) färgmarkerade efter treskaligt bedömningsystem.

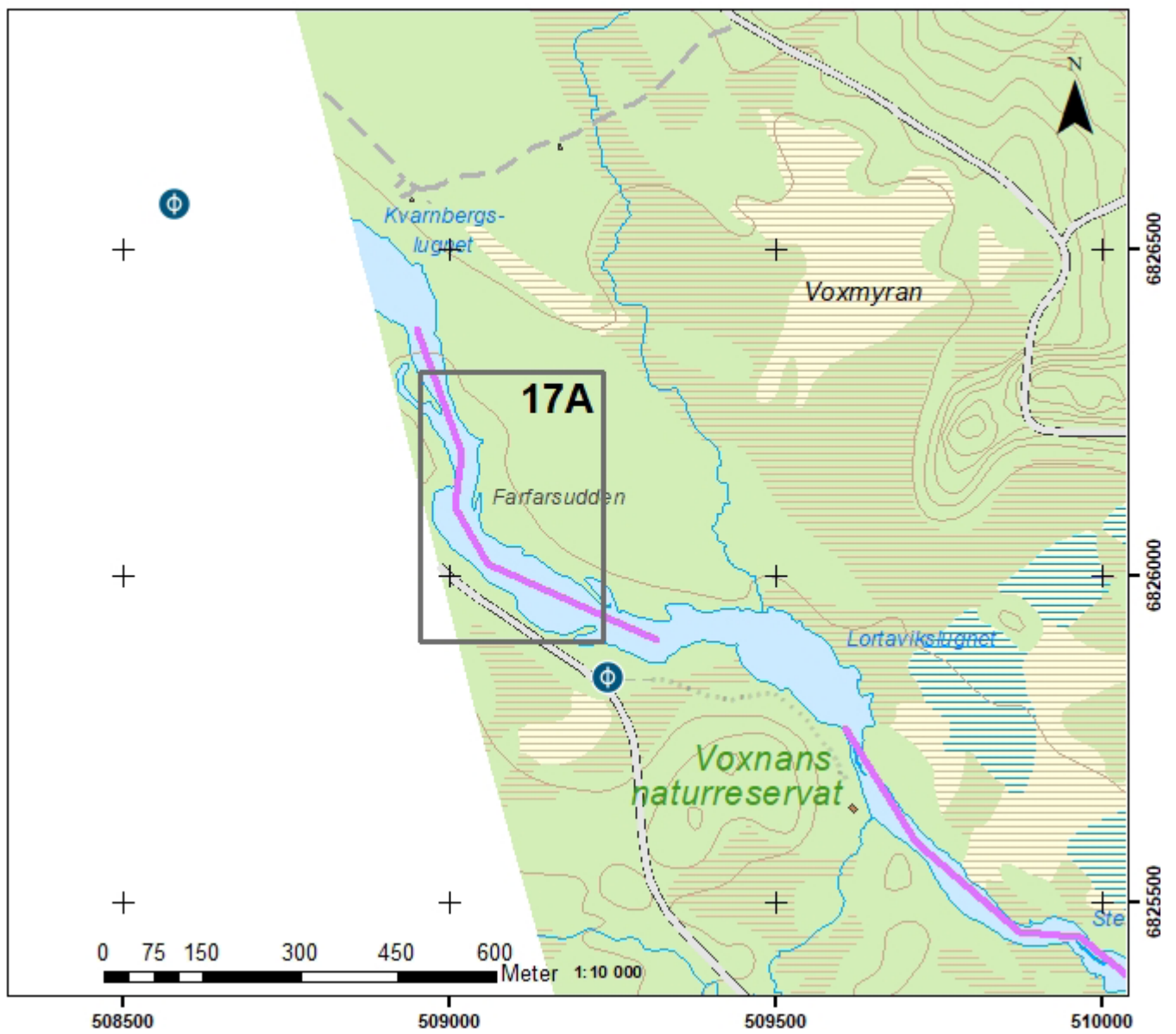


Figur 58. Åtgärdssträcka 16B (lila) med registerade lämningar (blå färgmarkerade efter treskaligt bedömningsystem).

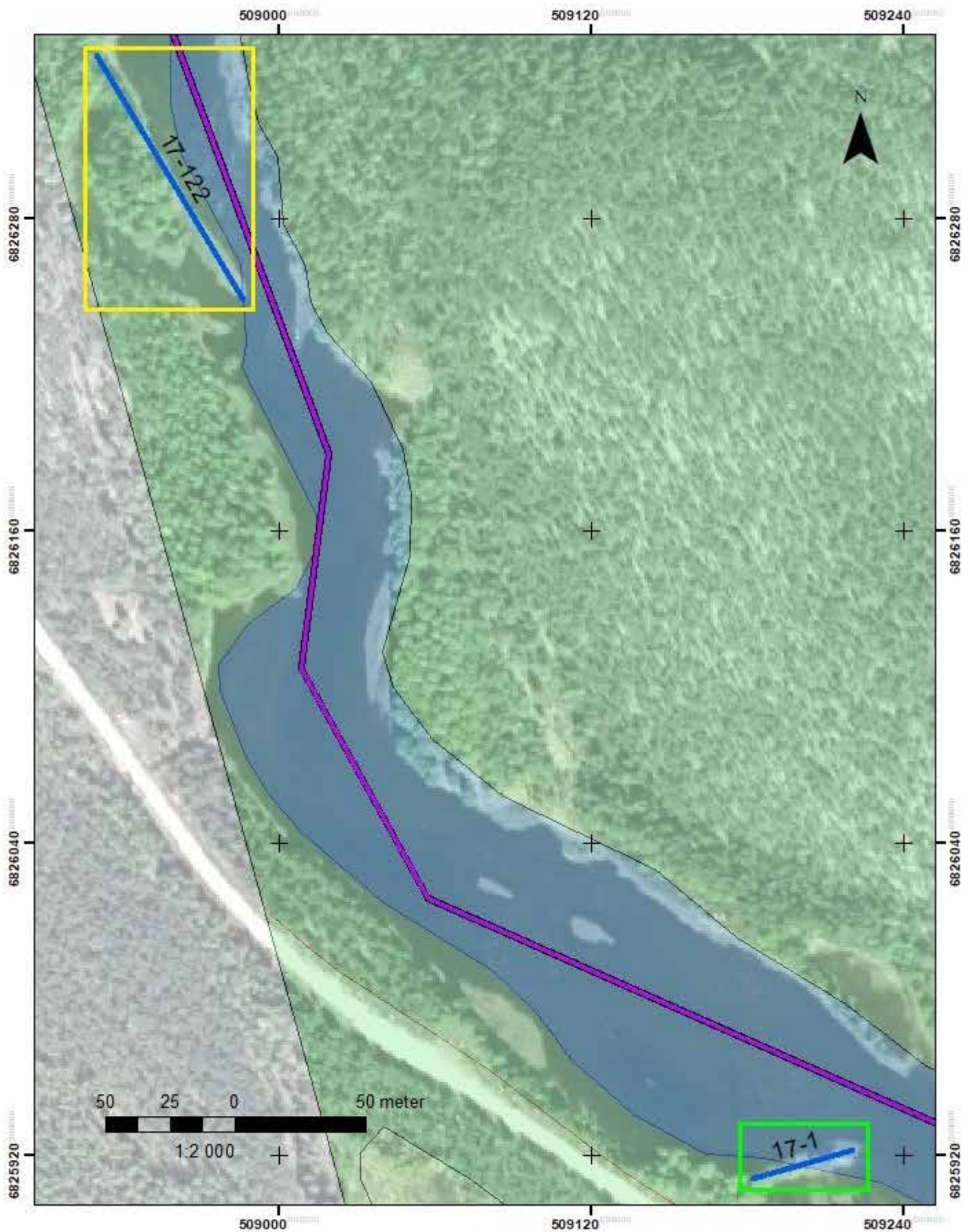


Figur 59. Åtgärdssträcka 16C (lila) med registerade lämningar (blå) färgmarkerade efter treskaligt bedömningsystem.

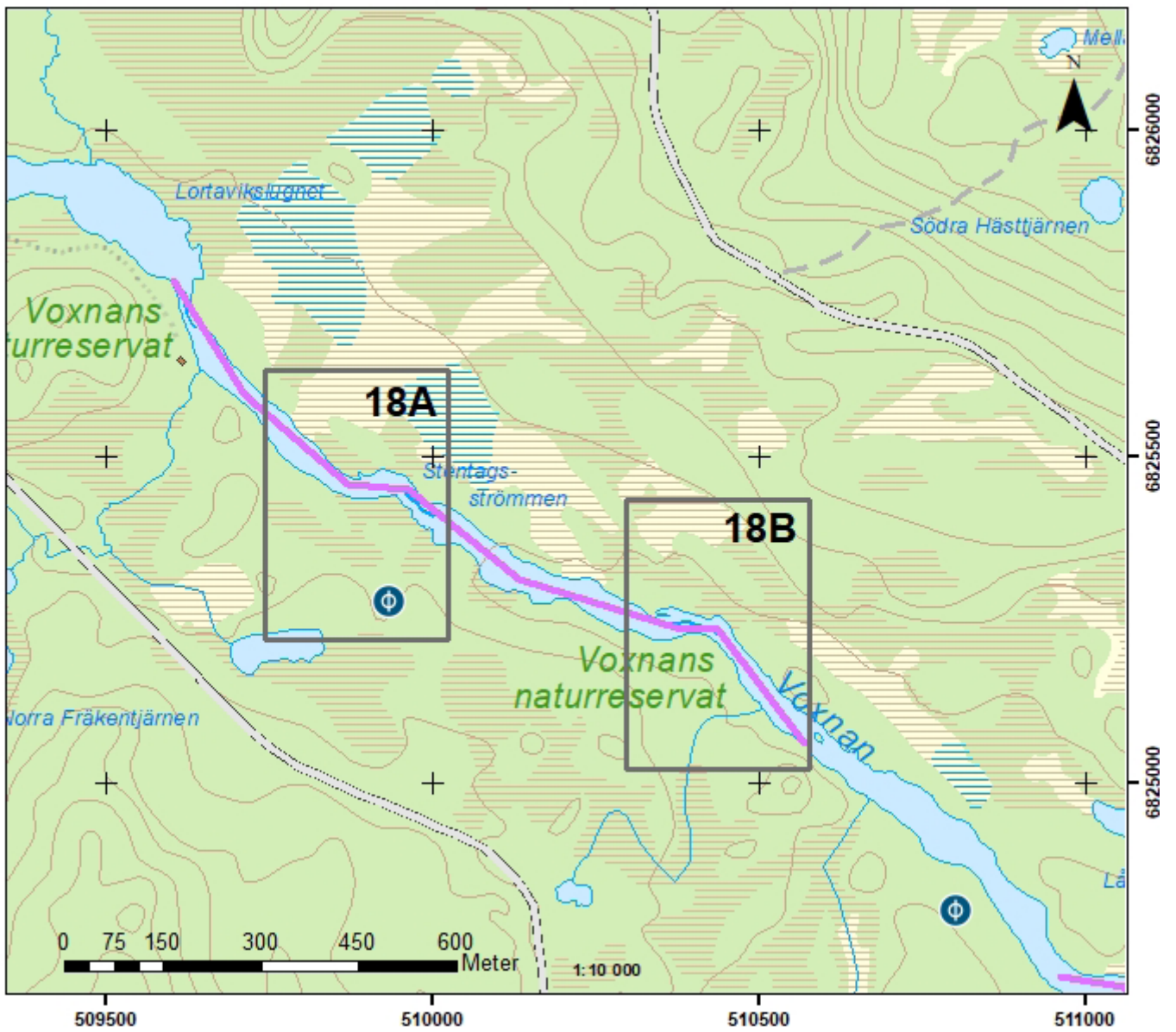




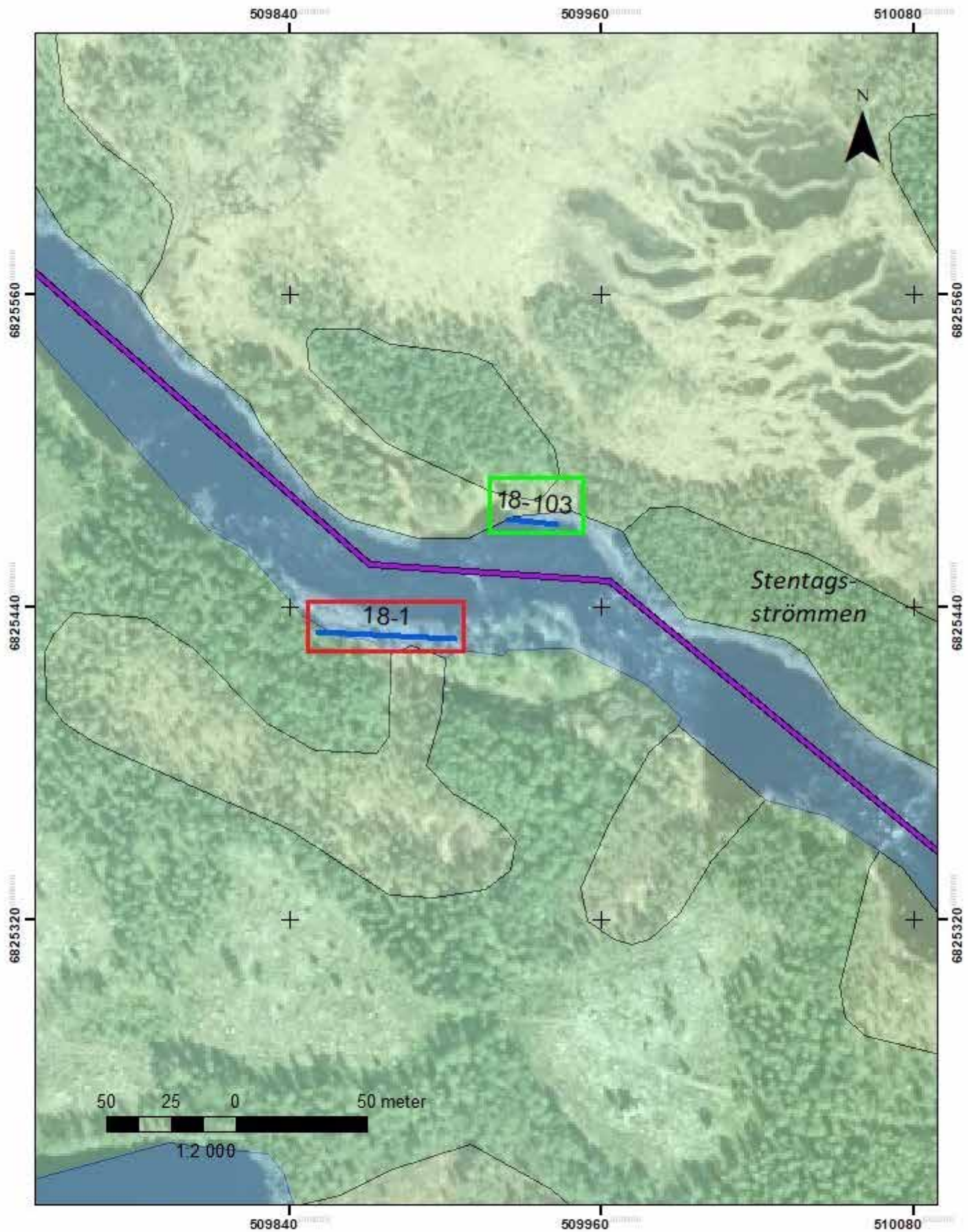
Figur 60. Åtgärdssträcka 17.



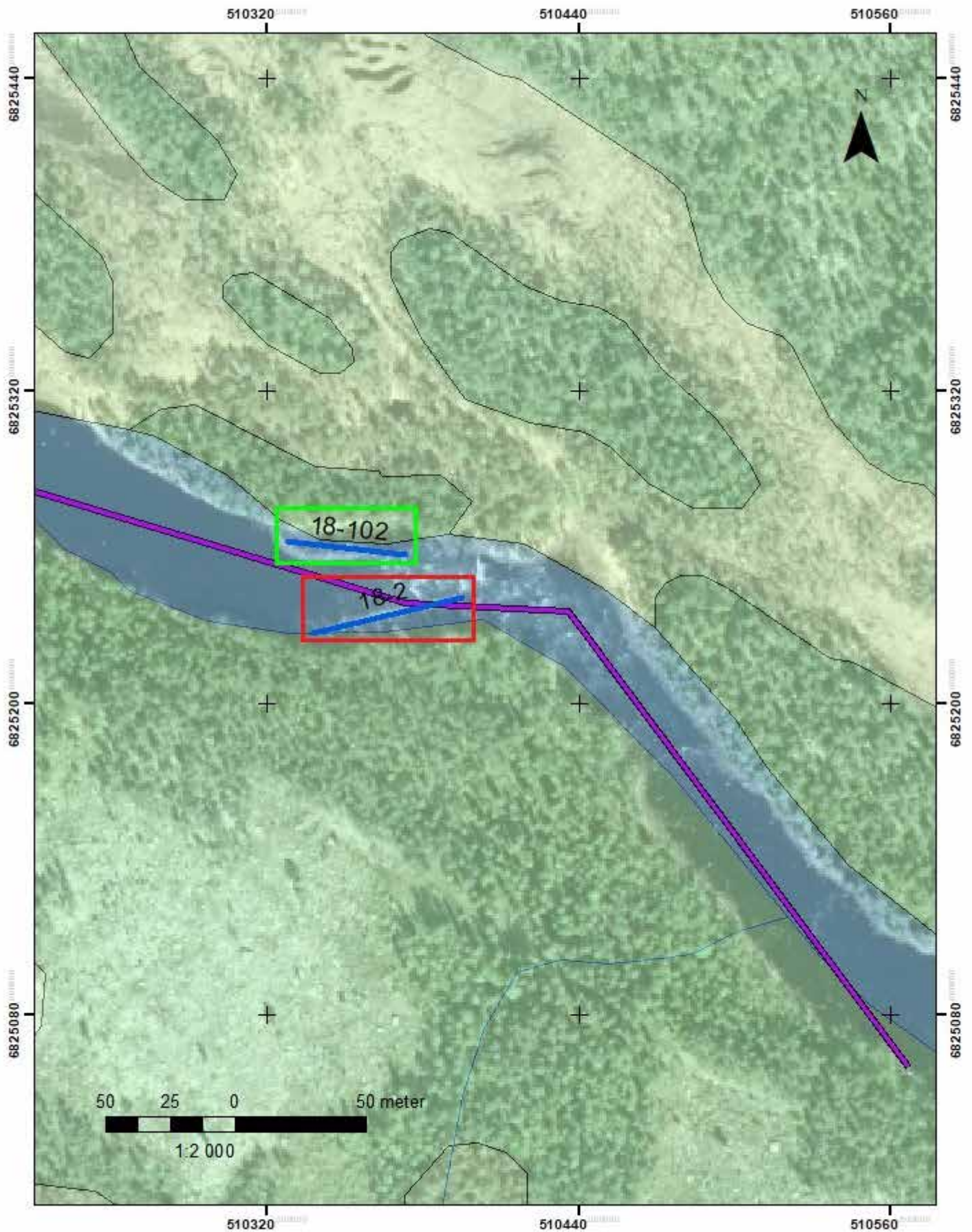
Figur 61. Åtgärdssträcka 17 (lila) med registrerade lämningar (blå) färgmarkerade efter treskaligt bedömningsystem.



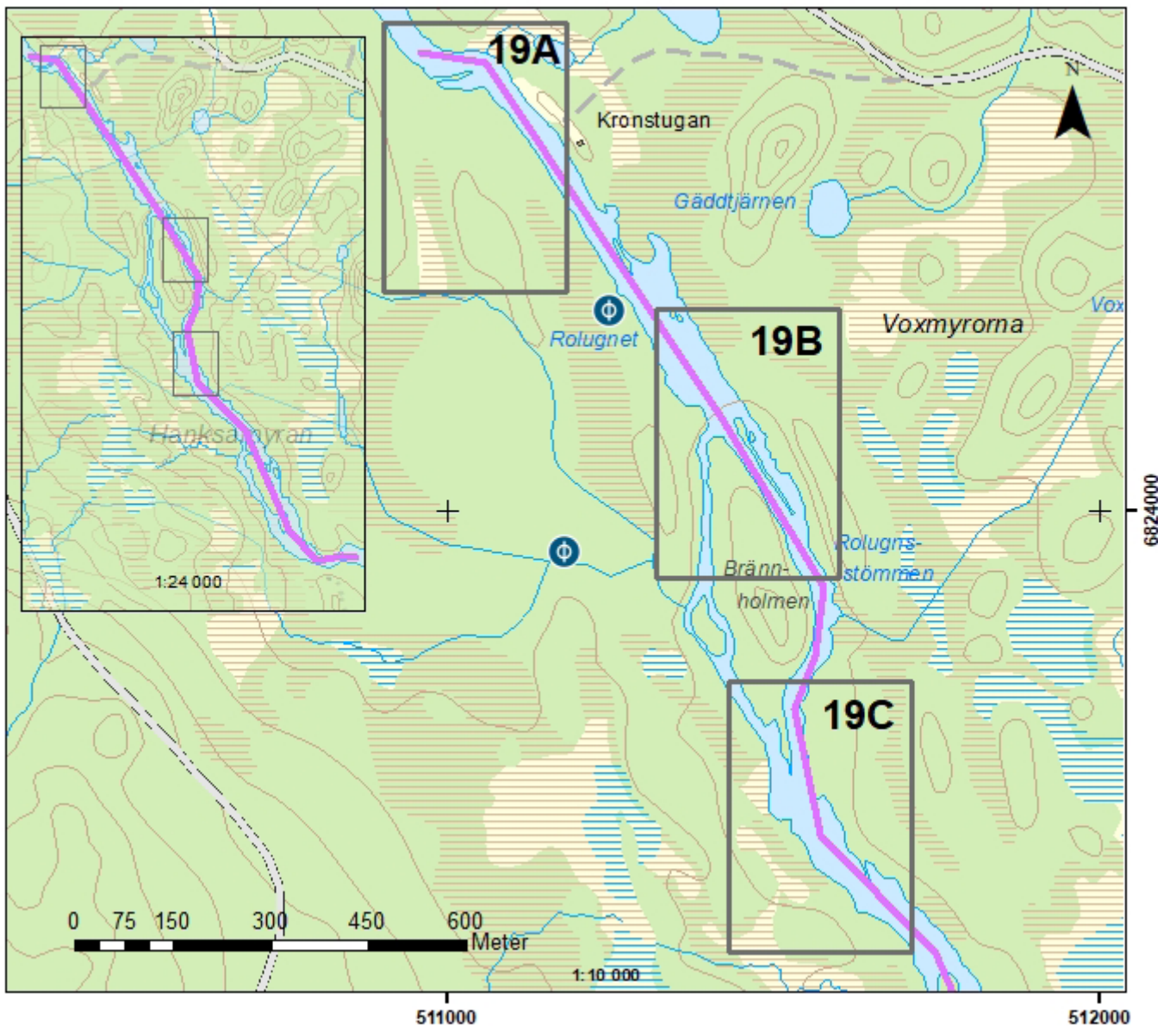
Figur 62. Åtgärdssträcka 18.



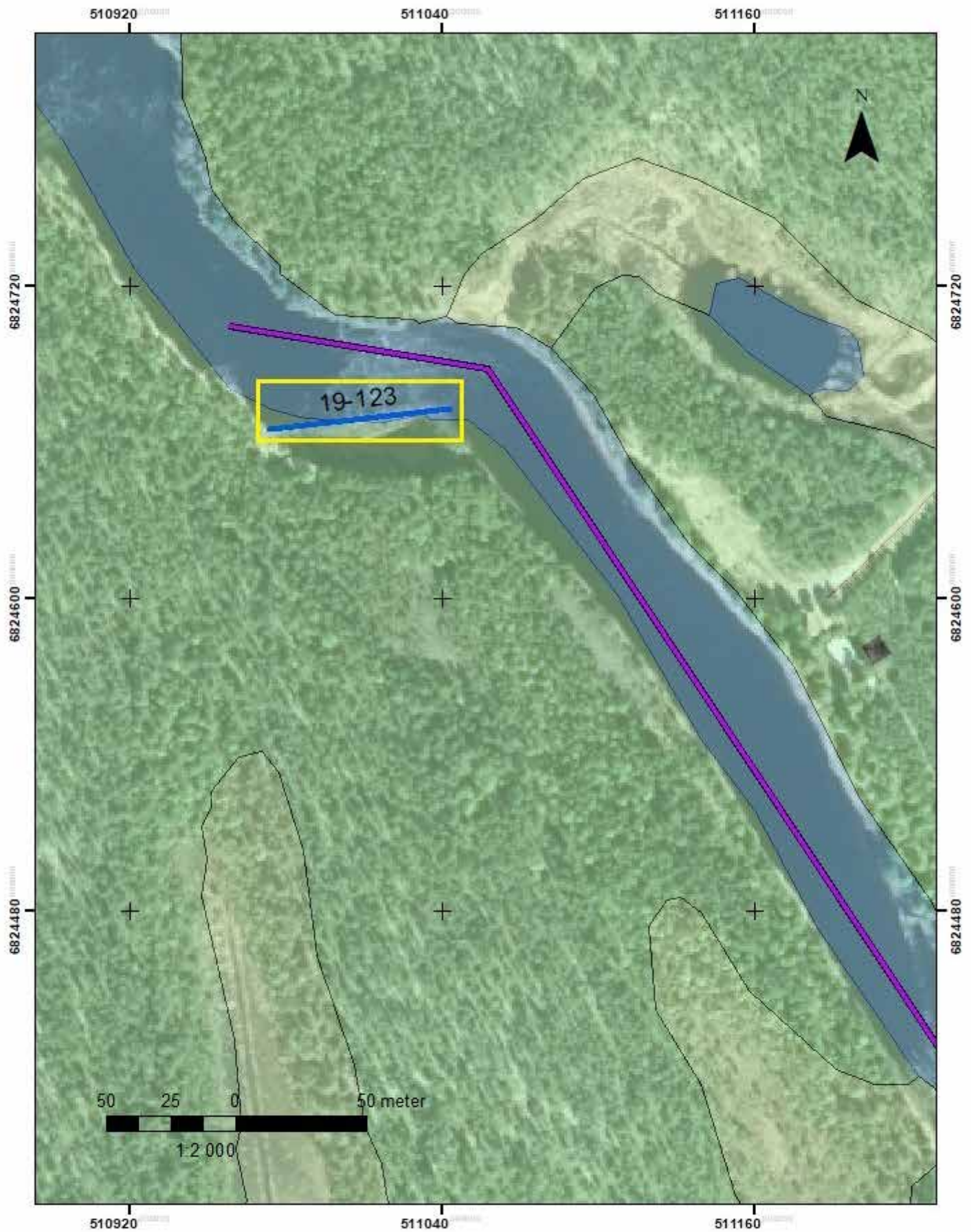
Figur 63. Åtgärdssträcka 18A (lila) med registrerade lämningar (blå) färgmarkerade efter treskaligt bedömningsystem.



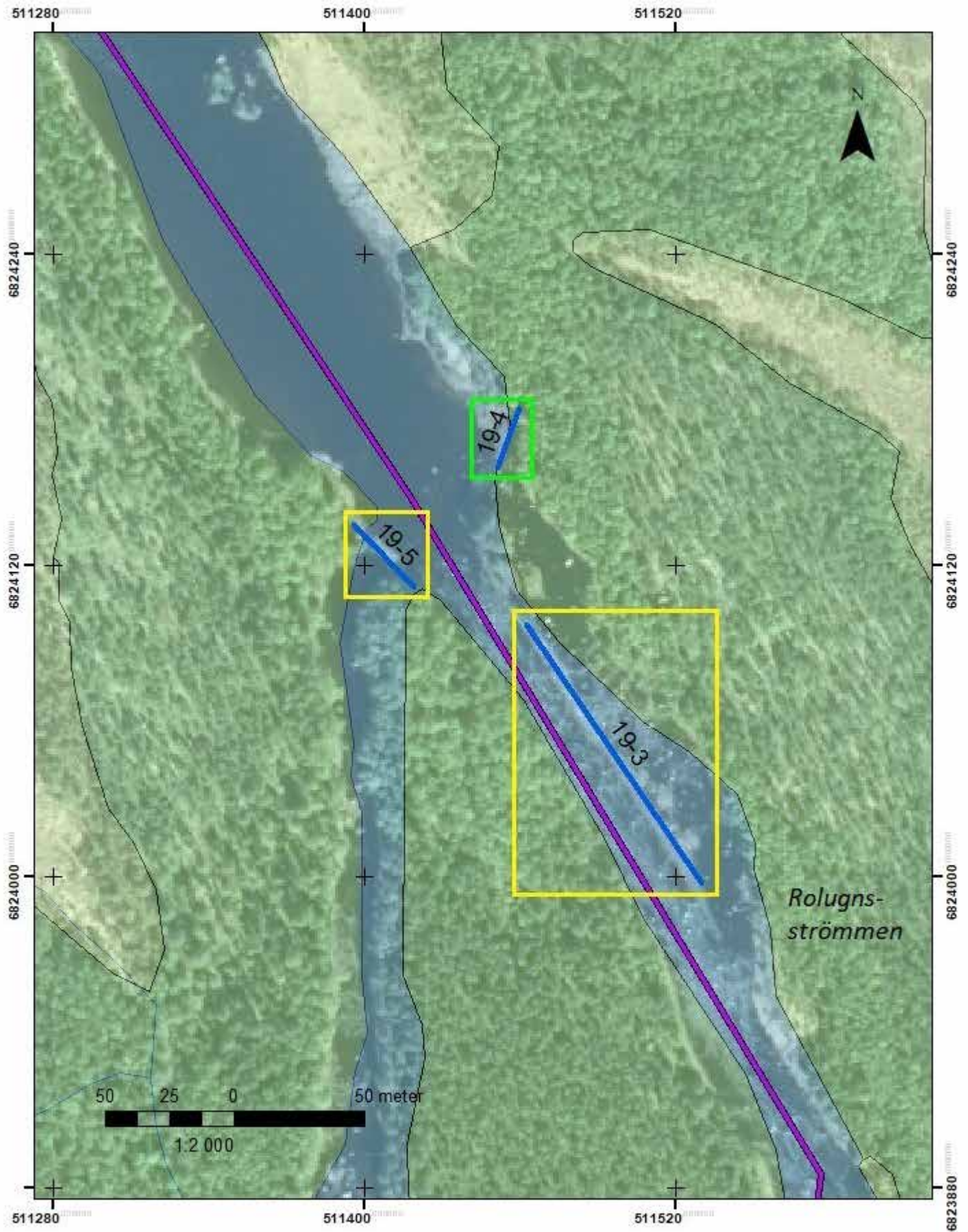
Figur 64. Åtgärdssträcka 18B (lila) med registerade lämningar (blå) färgmarkerade efter treskaligt bedömningsystem.



Figur 65. Åtgärdssträcka 19.

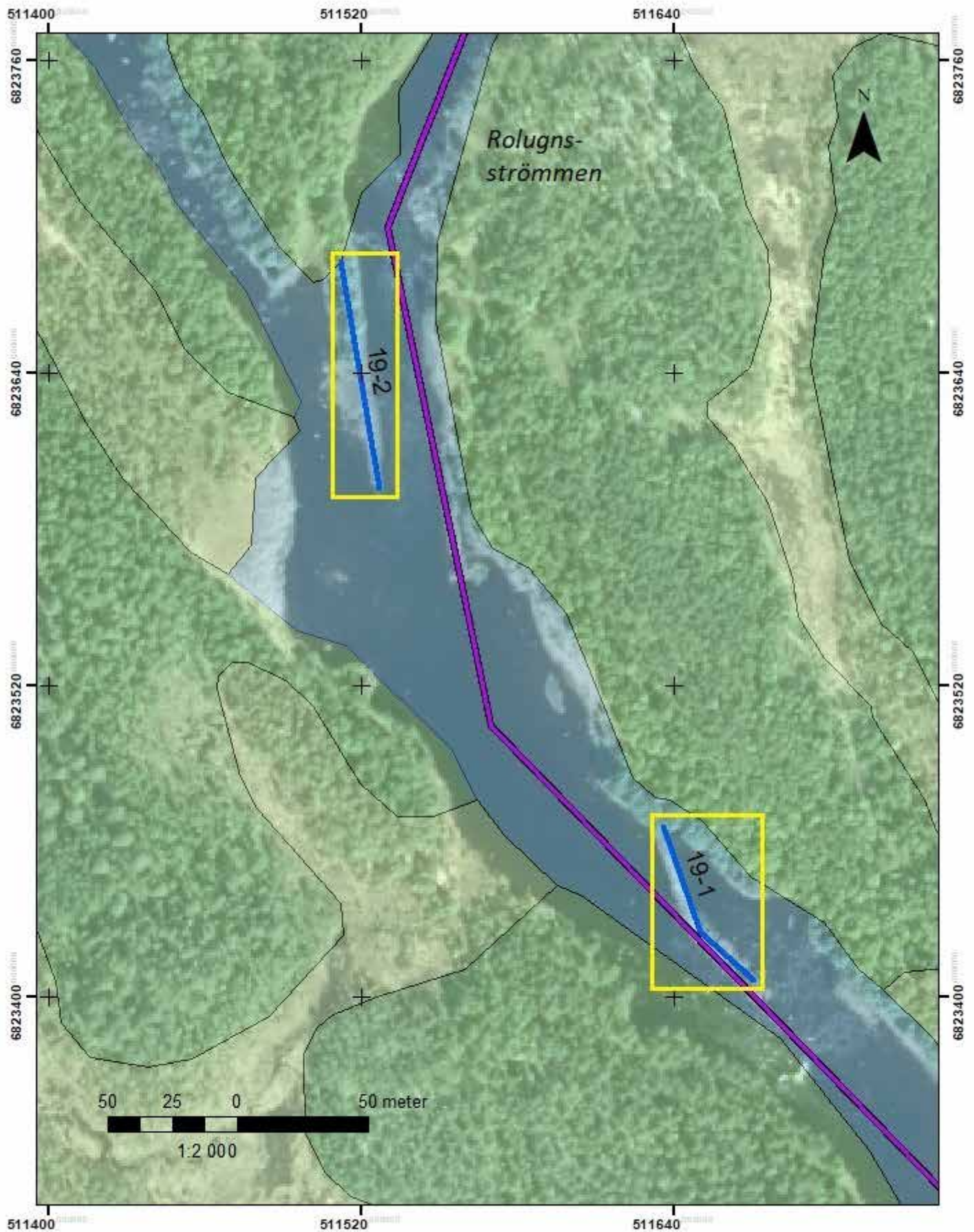


Figur 66. Åtgärdssträcka 19A (lila) med registrerade lämningar (blå) färgmarkerade efter treskaligt bedömningsystem.

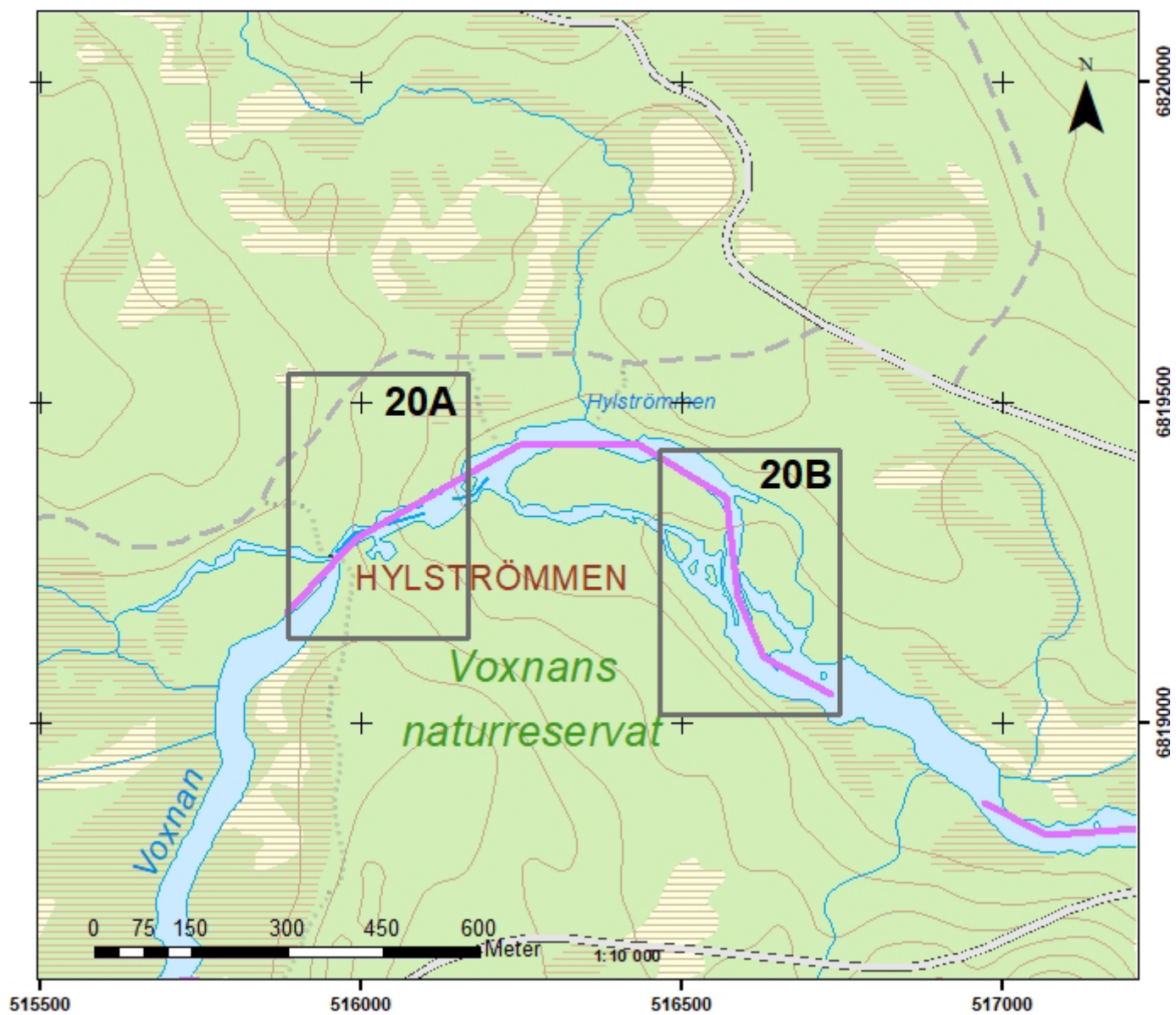


Figur 67. Åtgärdssträcka 19B (lila) med registrerade lämningar (blå) färgmarkerade efter treskaligt bedömningsystem.

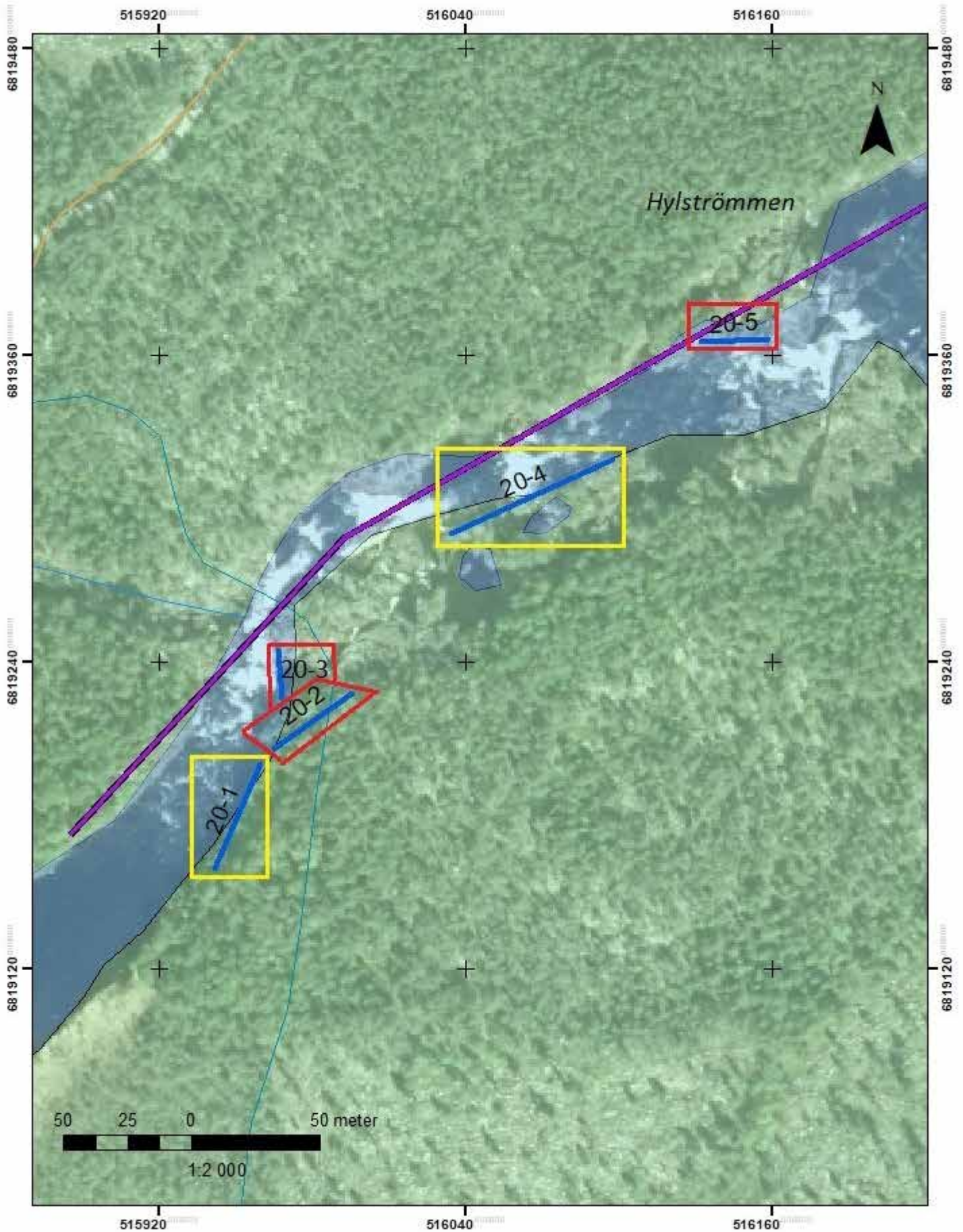




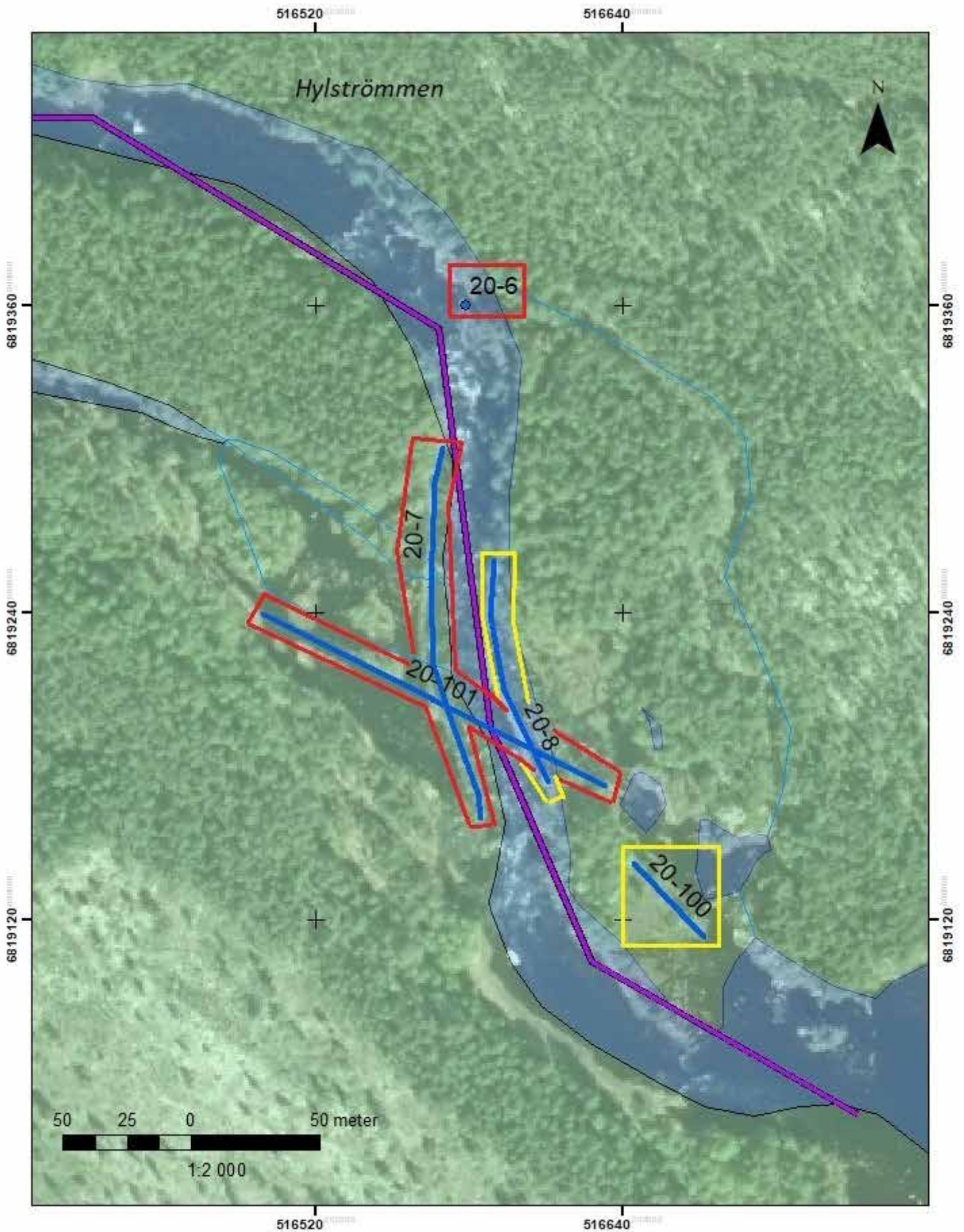
Figur 68. Åtgärdssträcka 19C (lila) med registerade lämningar (blå) färgmarkerade efter treskaligt bedömningsystem.



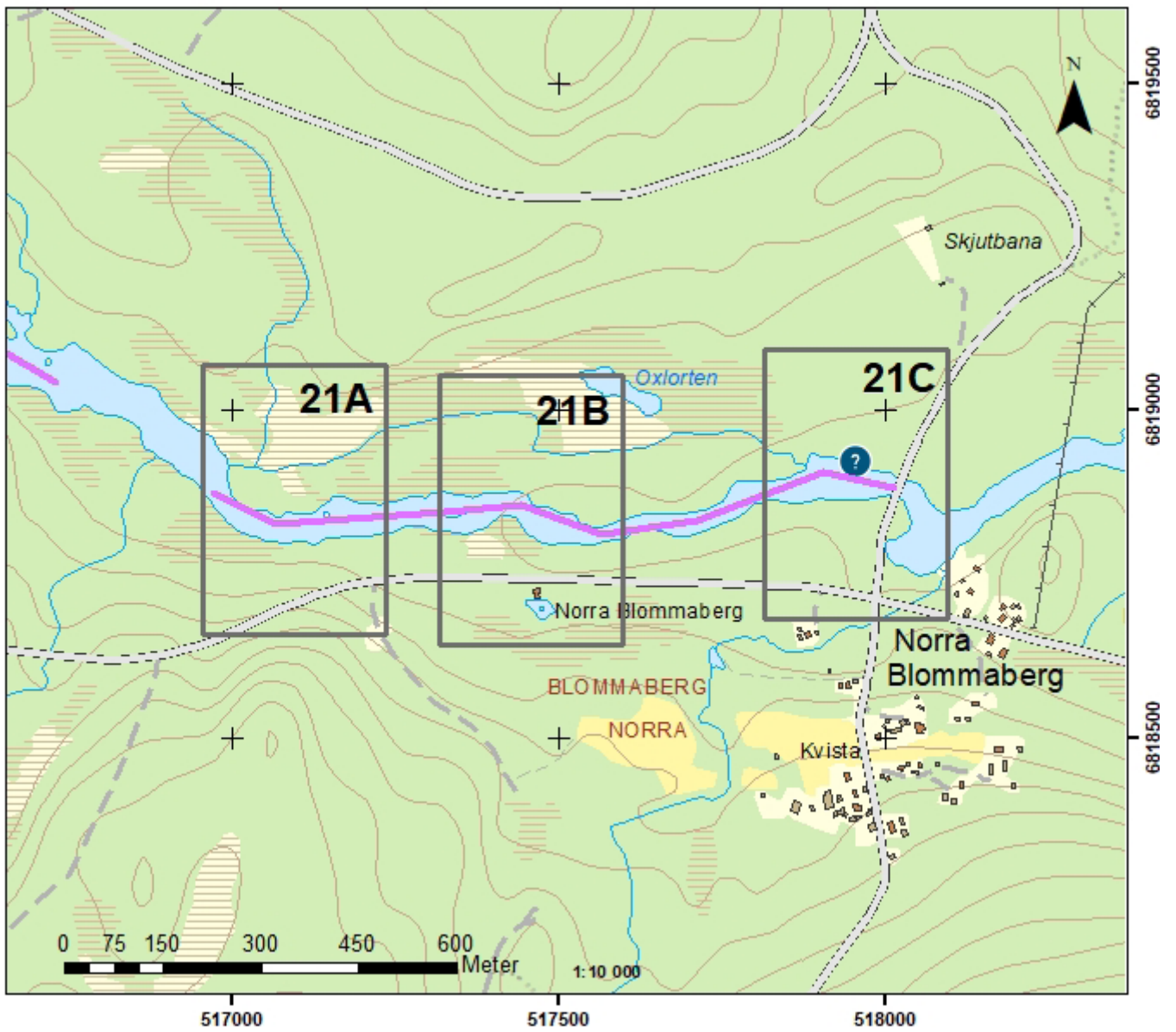
Figur 69. Åtgärdssträcka 20.



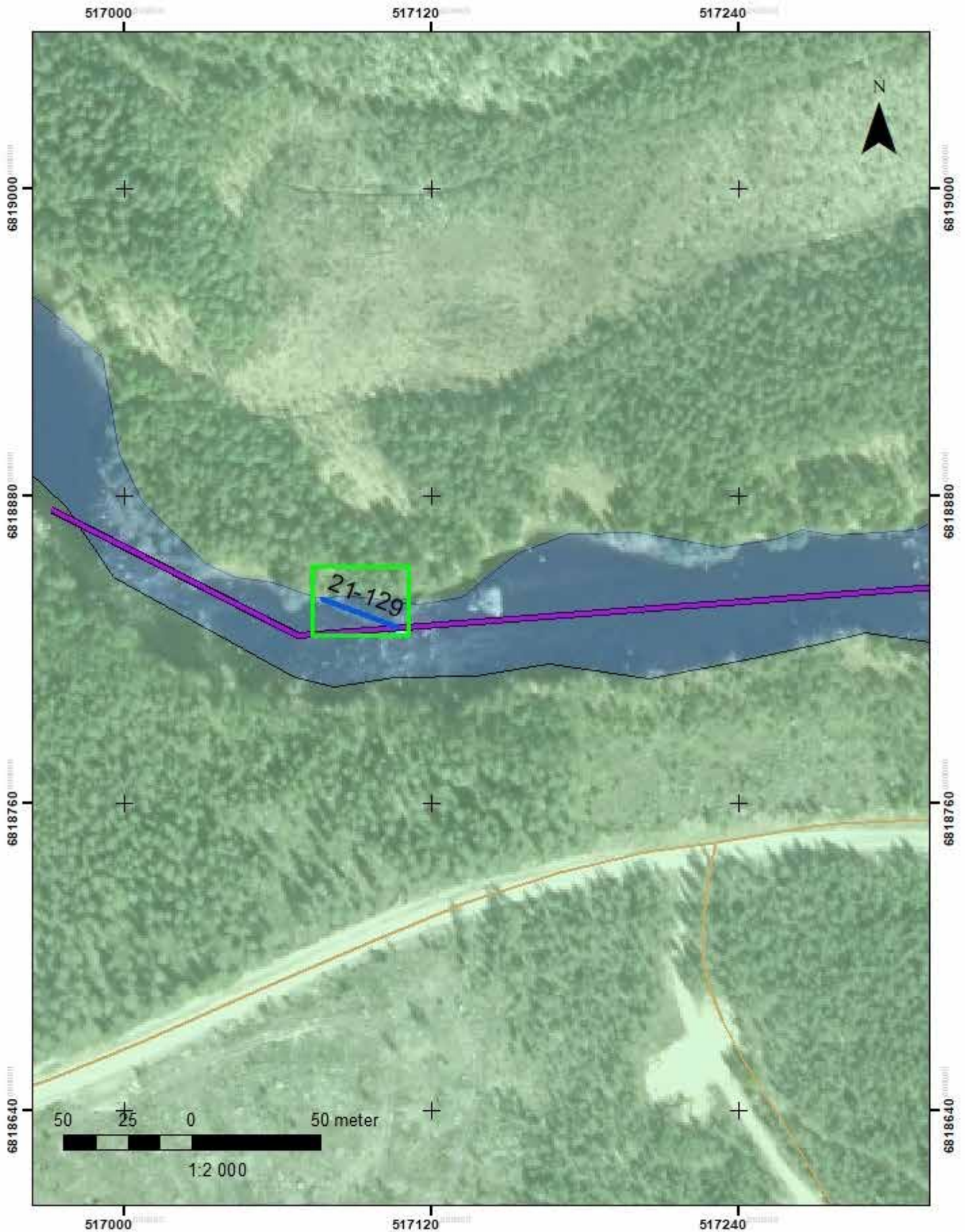
Figur 70. Åtgärdssträcka 20A (lila) med registerade lämningar (blå) färgmarkerade efter treskaligt bedömningsystem.



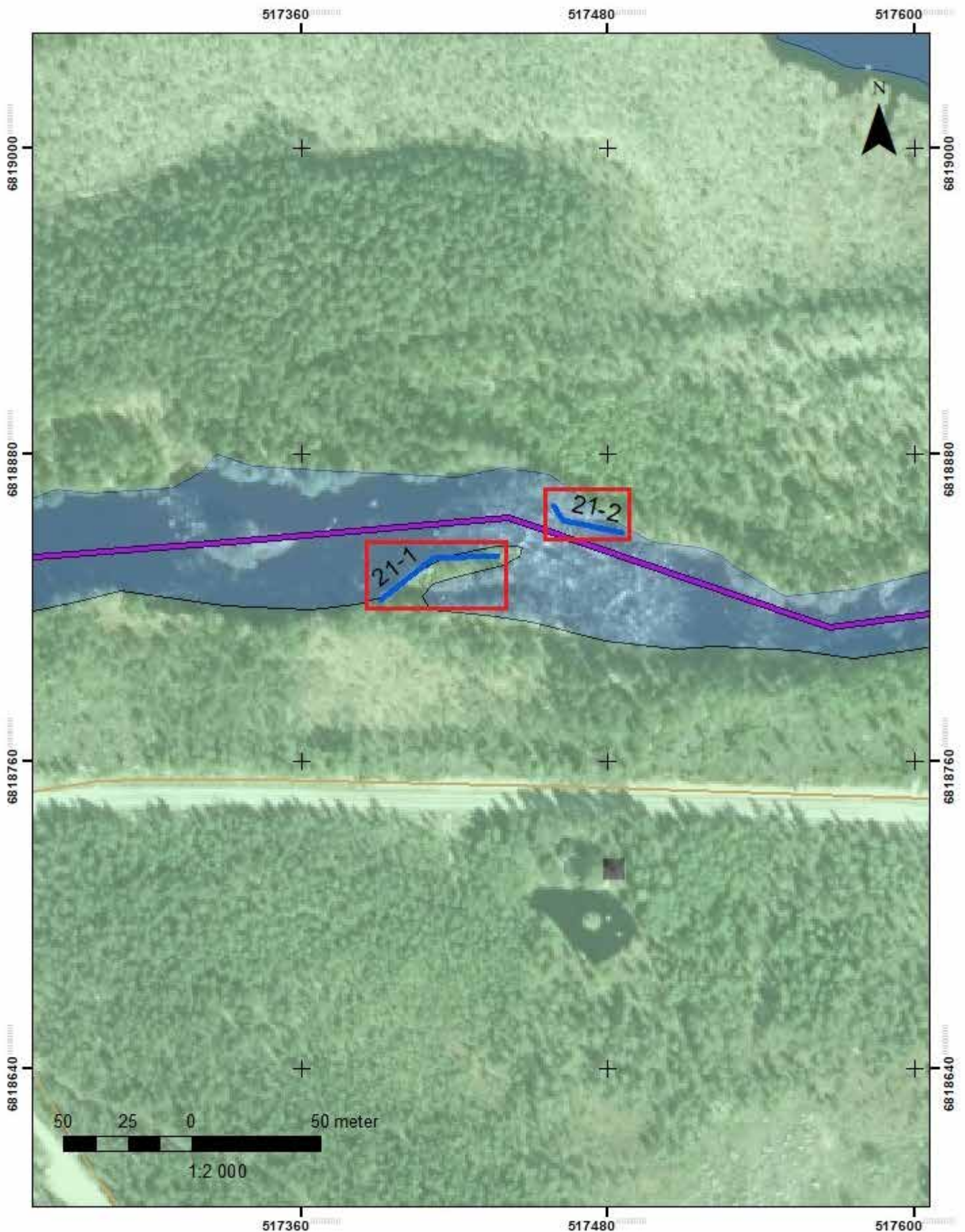
Figur 71. Åtgärdssträcka 20B (lila) med registrerade lämningar (blå) färgmarkerade efter treskaligt bedömningssystem.



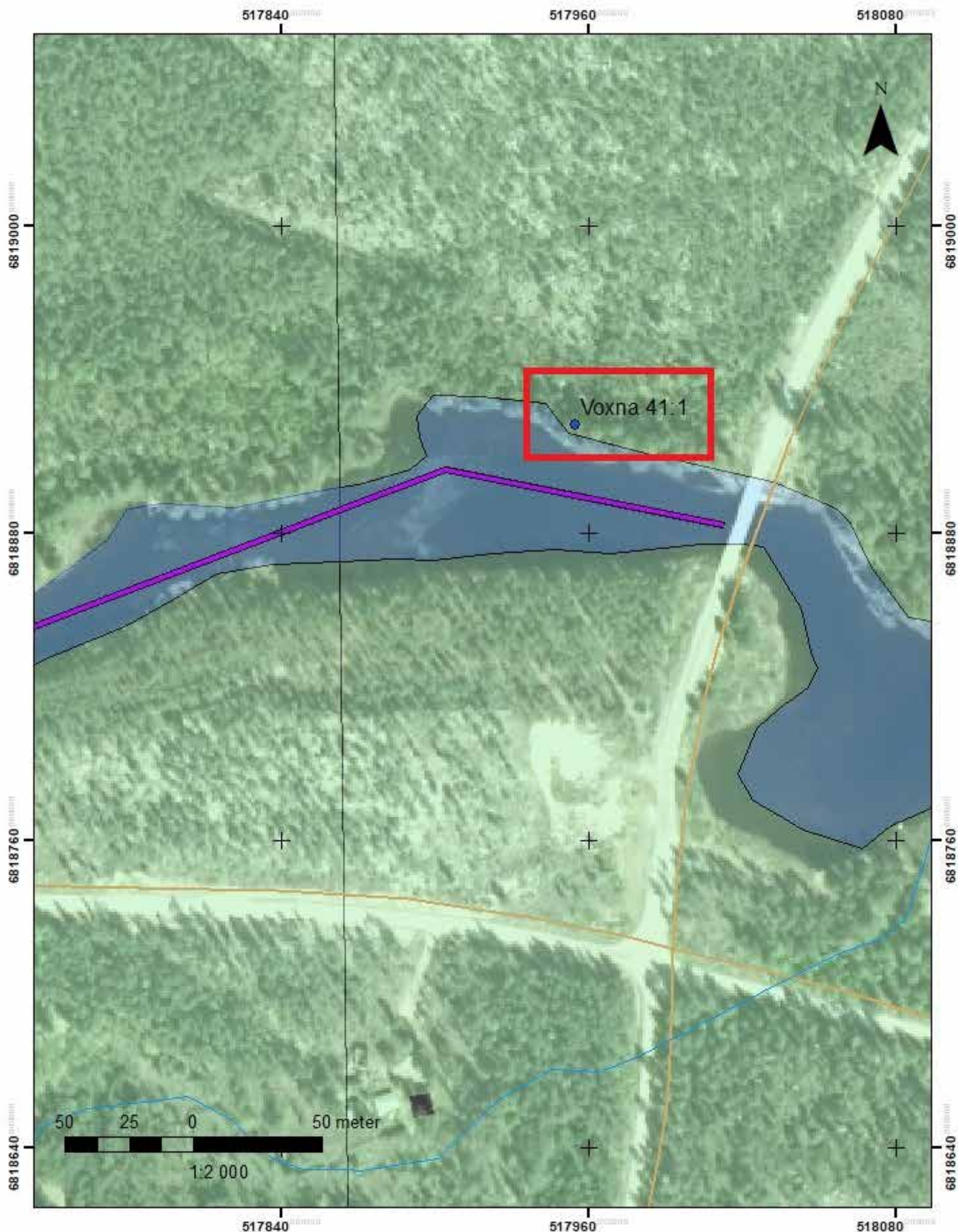
Figur 72. Åtgärdssträcka 21.



Figur 73. Åtgärdssträcka 21A (lila) med registrerade lämningar (blå) färgmarkerade efter treskaligt bedömningsystem.

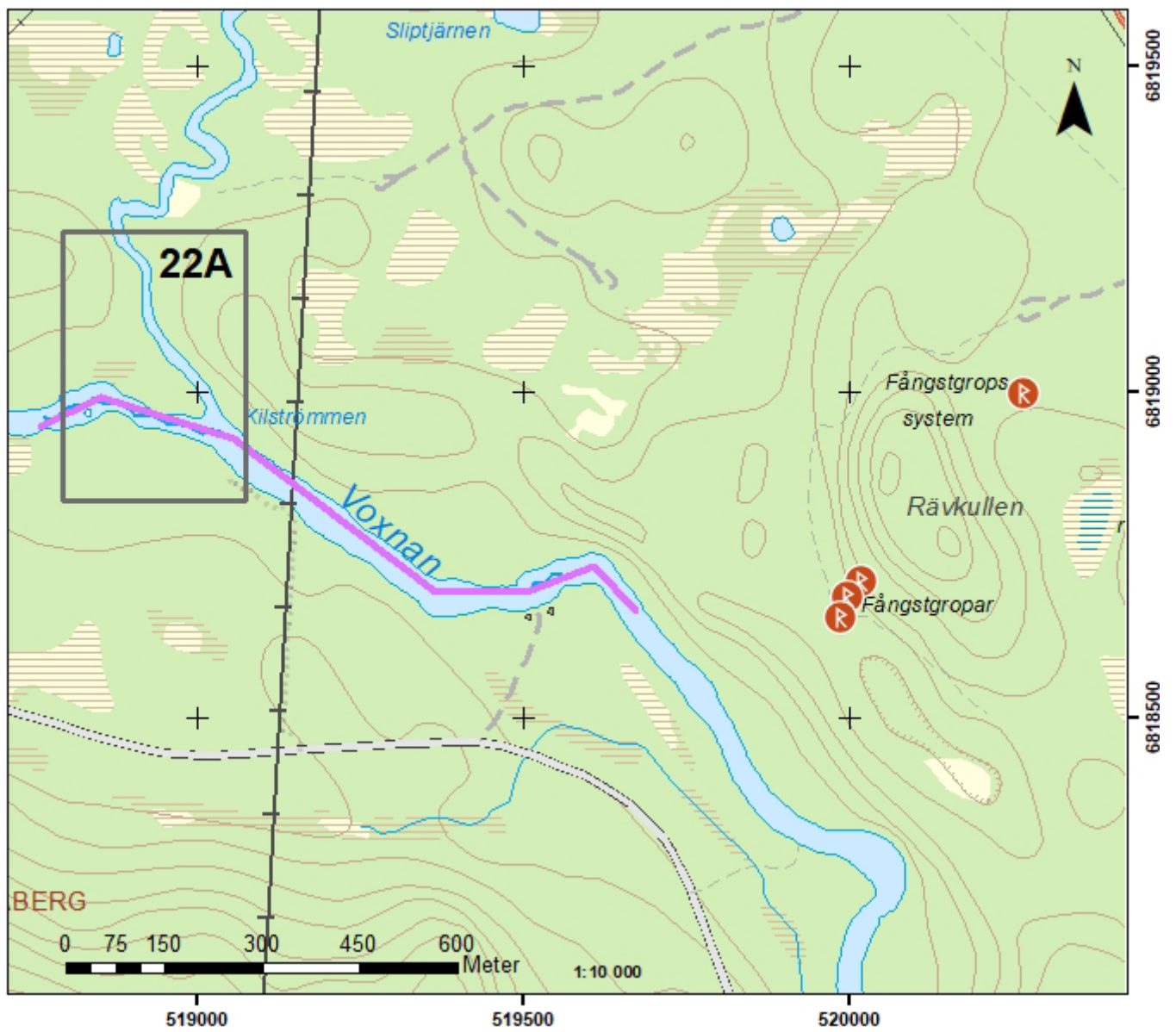


Figur 74. Åtgärdssträcka 21B (lila) med registrerade lämningar (blå) färgmarkerade efter treskaligt bedömningssystem.

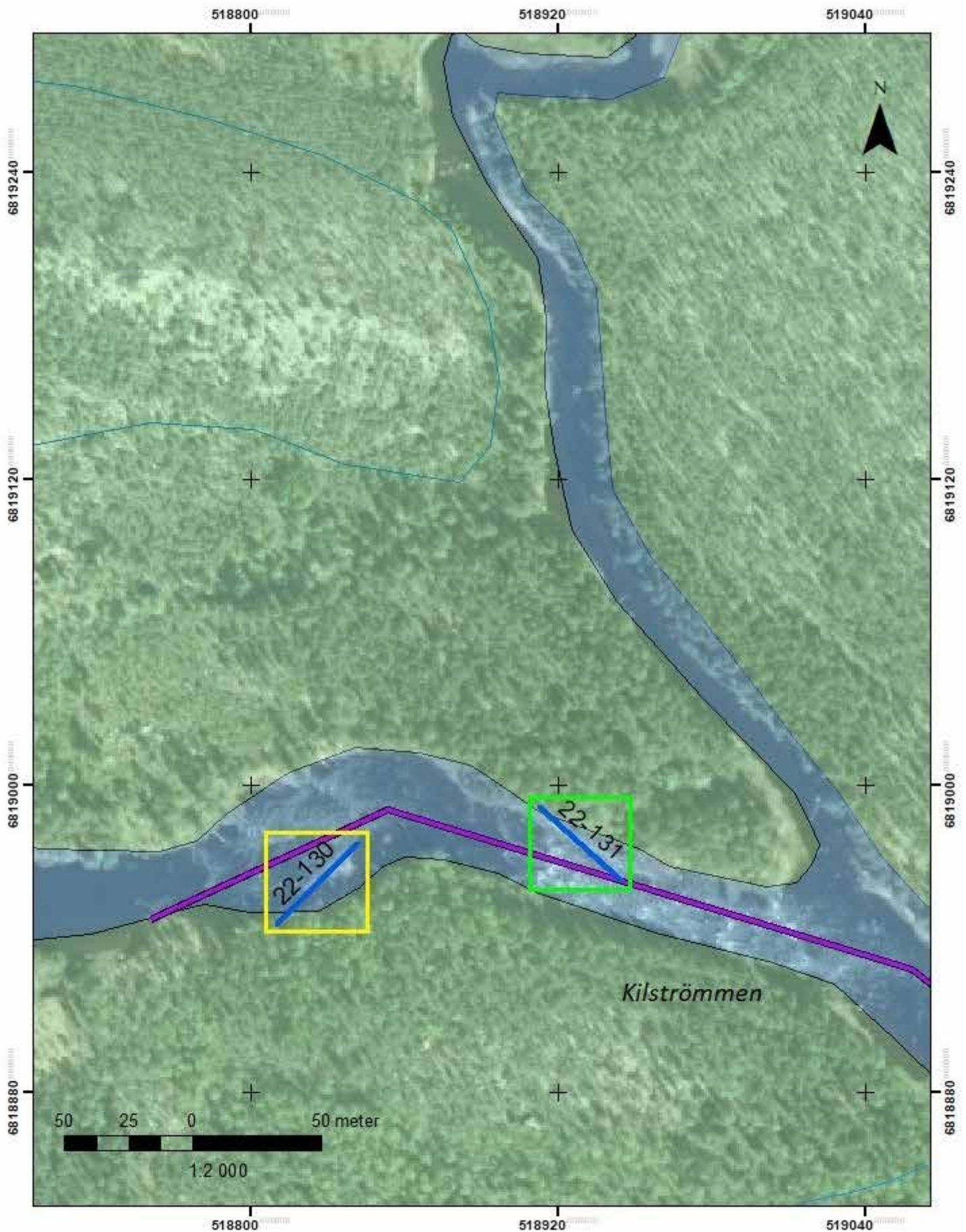


Figur 75. Åtgärdssträcka 21C (lila) med registerade lämningar (blå) färgmarkerade efter treskaligt bedömningsystem.

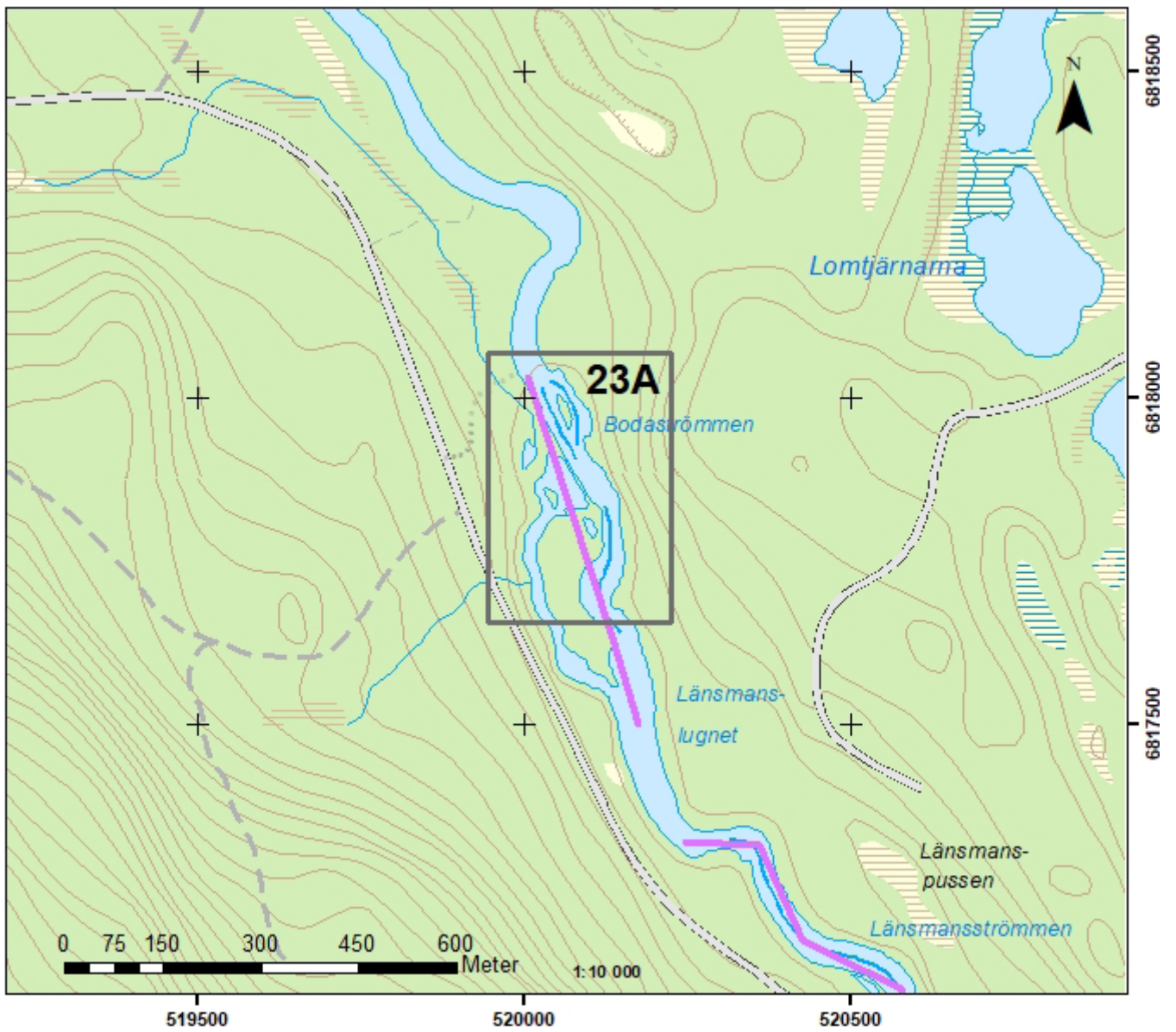




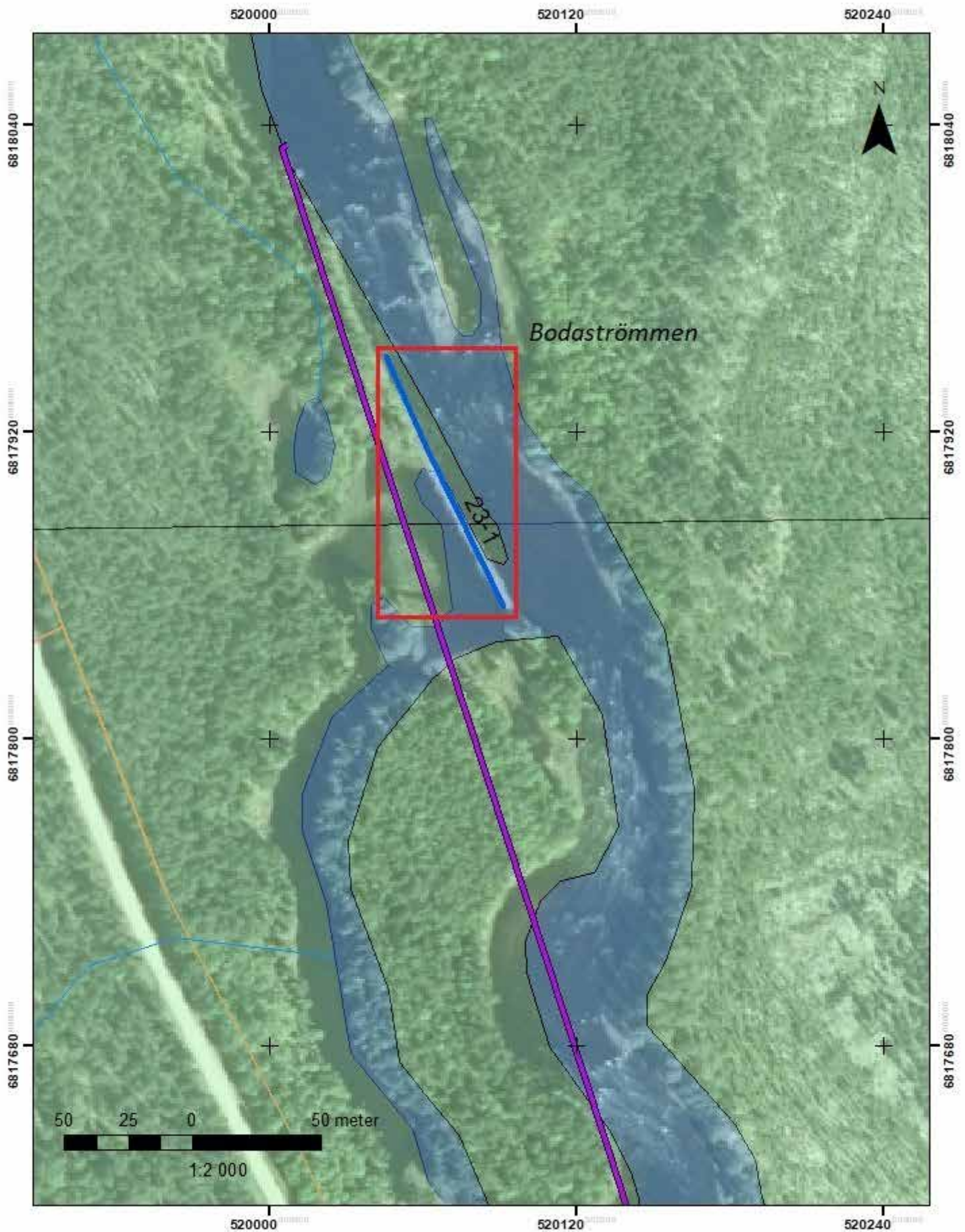
Figur 76. Åtgärdssträcka 22.



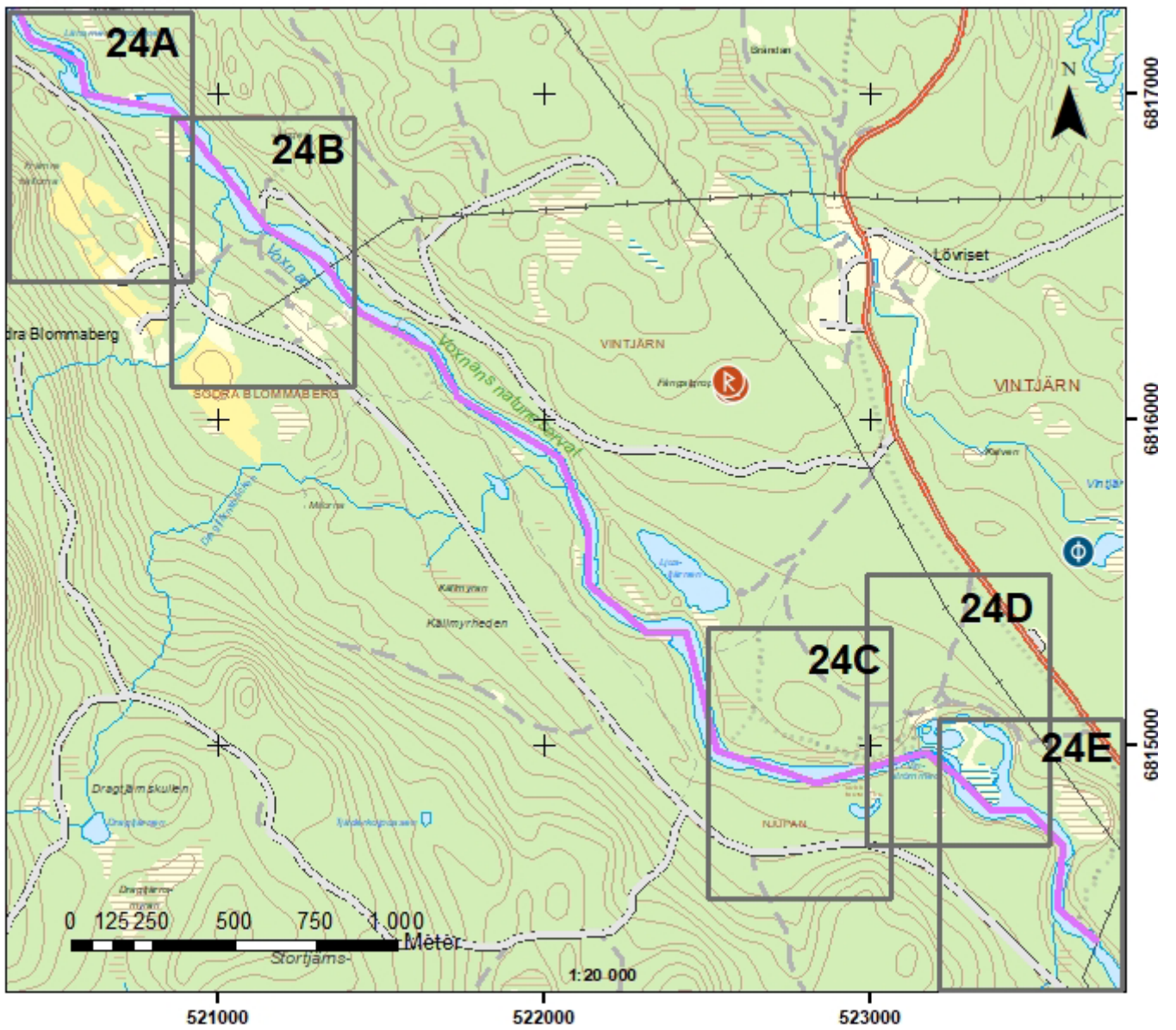
Figur 77. Åtgärdssträcka 22 (lila) med registrerade lämningar (blå) färgmarkerade efter treskaligt bedömningsystem.



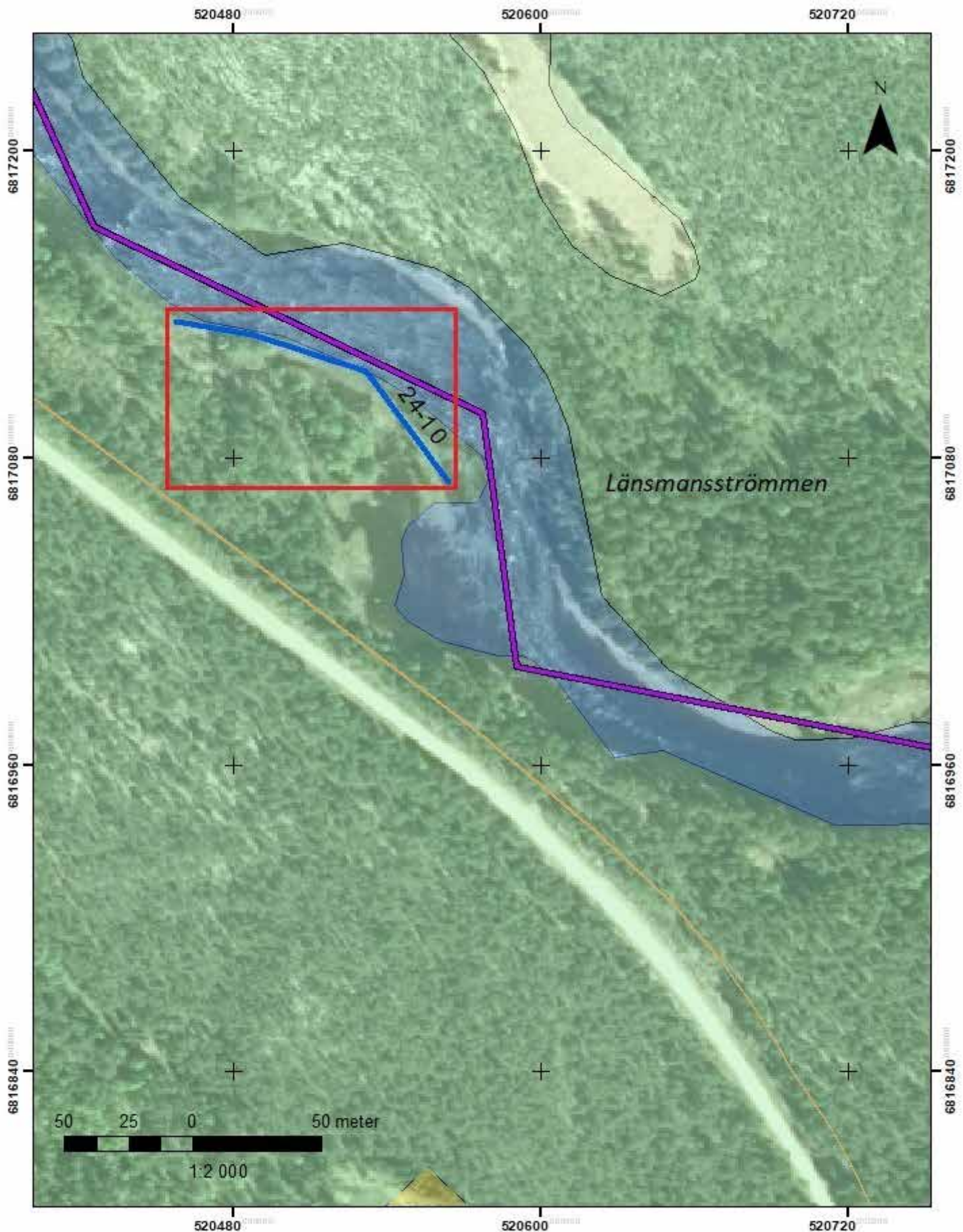
Figur 78. Åtgärdssträcka 23.



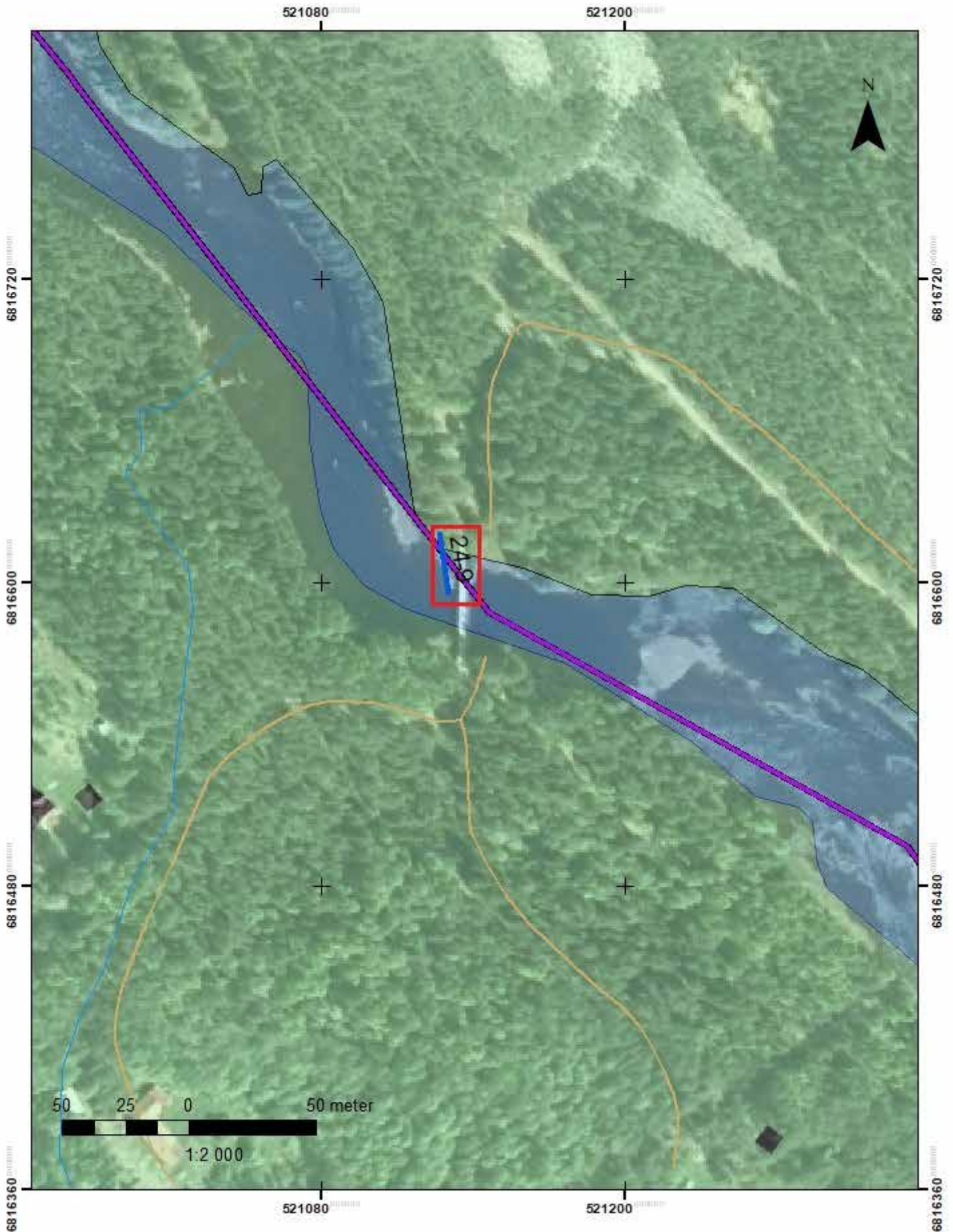
Figur 79. Åtgärdssträcka 23 (lila) med registrerade lämningar (blå) färgmarkerade efter treskaligt bedömningsystem.



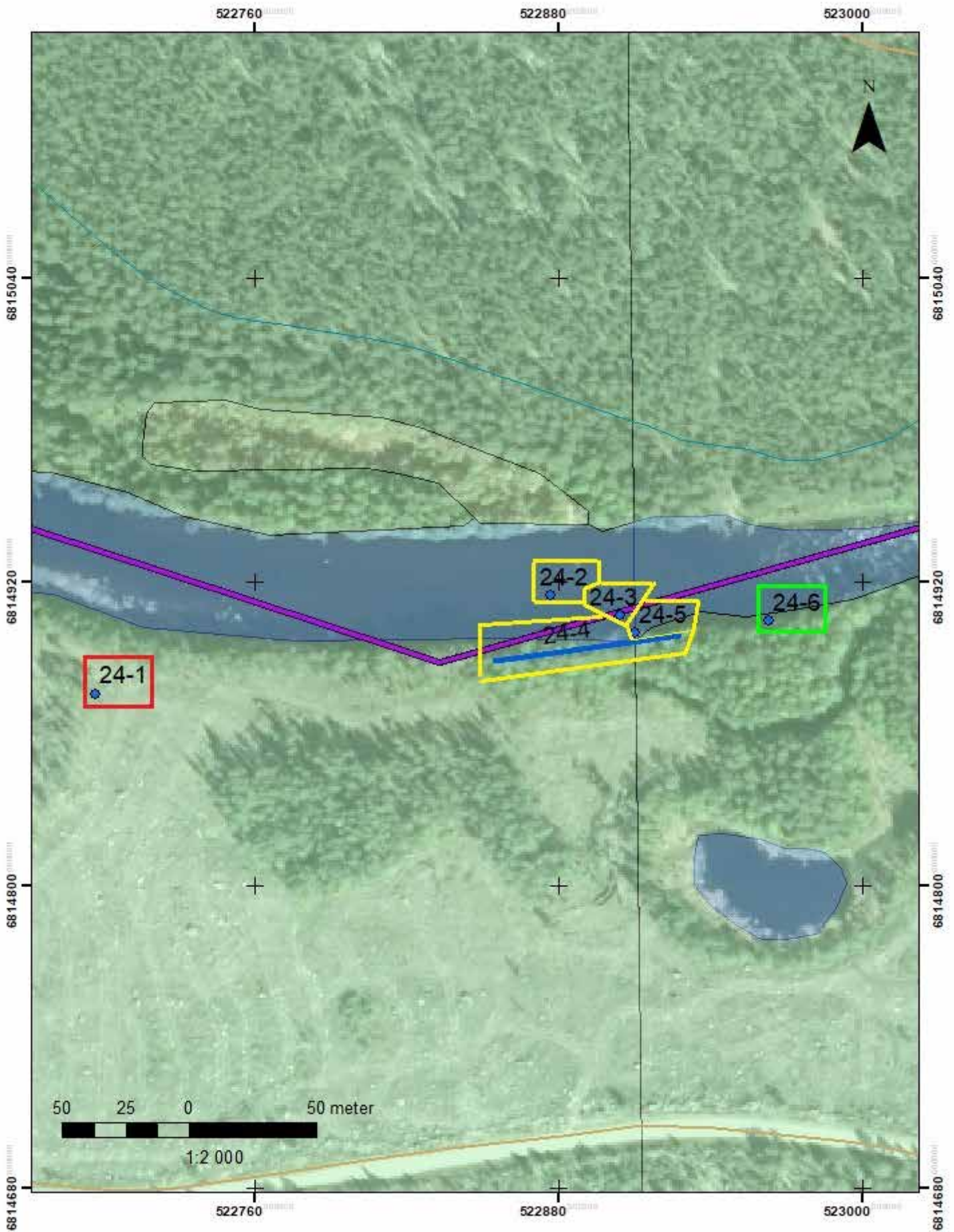
Figur 80. Åtgärdssträcka 24.



Figur 81. Åtgärdssträcka 24A (lila) med registerade lämningar (blå) färgmarkerade efter treskaligt bedömningsystem.

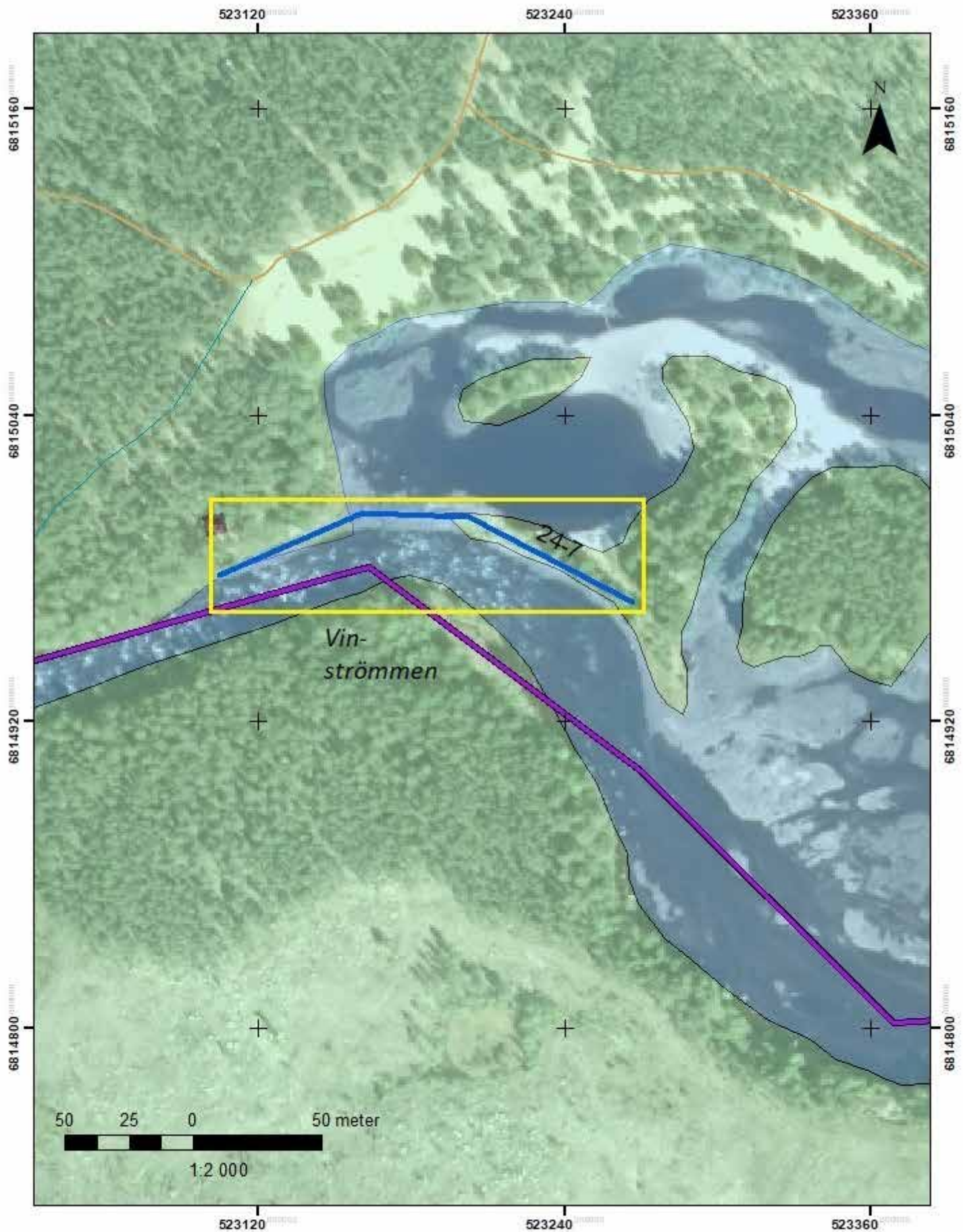


Figur 82. Åtgärdssträcka 24B (lila) med registrerade lämningar (blå) färgmarkerade efter treskaligt bedömningsystem.

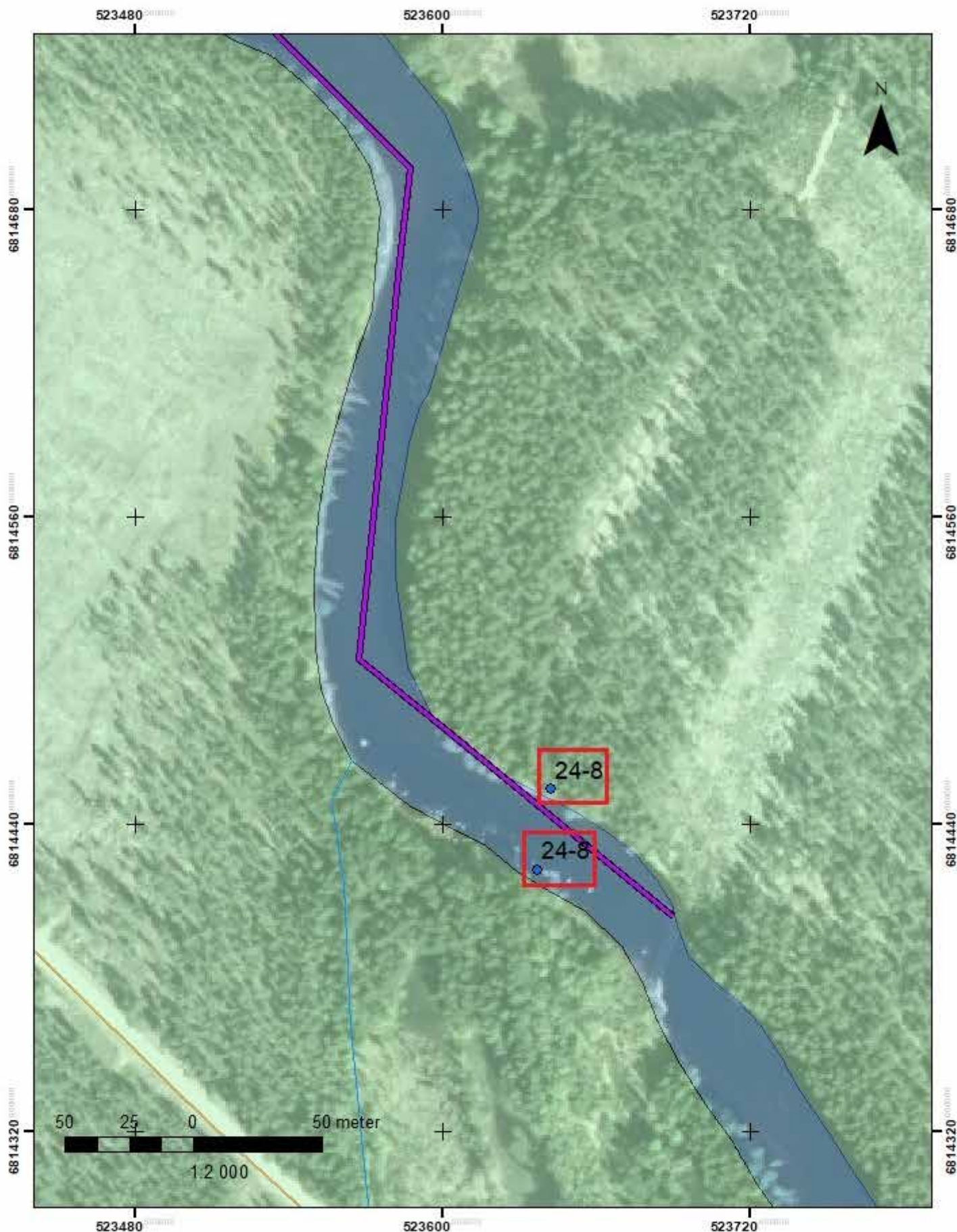


Figur 83. Åtgärdssträcka 24C (lila) med registrerade lämningar (blå) färgmarkerade efter treskaligt bedömningsystem.

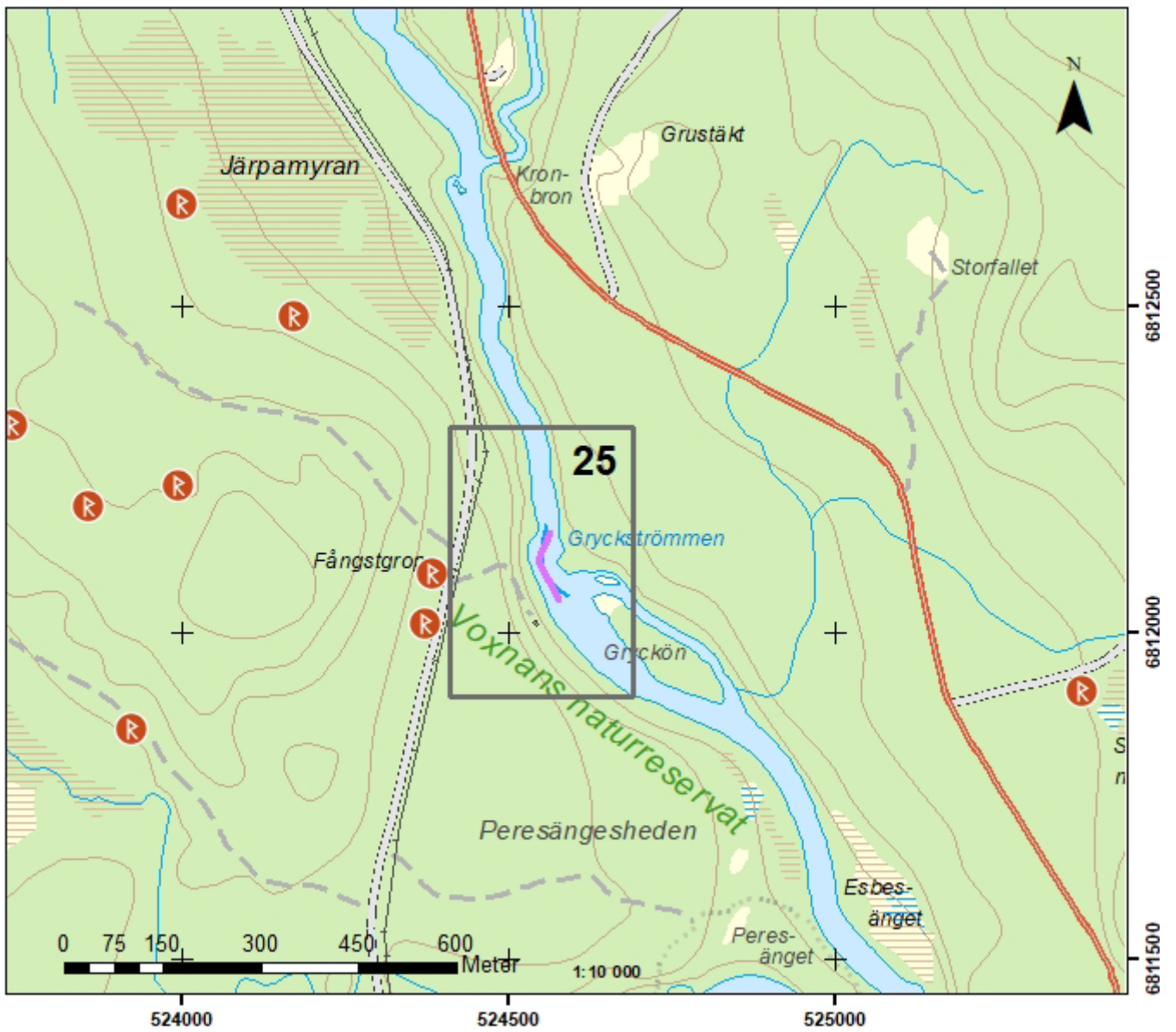




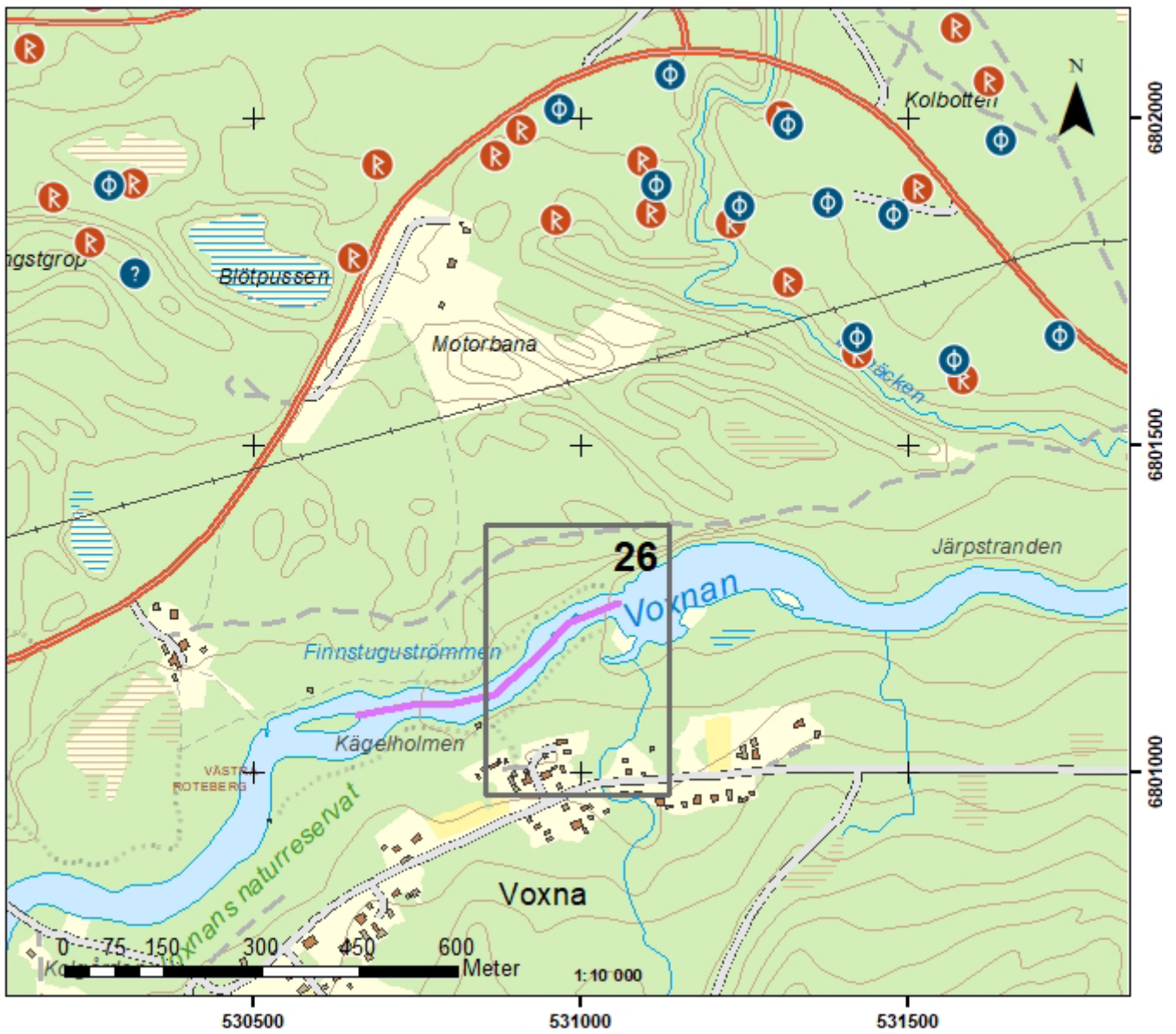
Figur 84. Åtgärdssträcka 24D (lila) med registrerade lämningar (blå) färgmarkerade efter treskaligt bedömningsssystem.



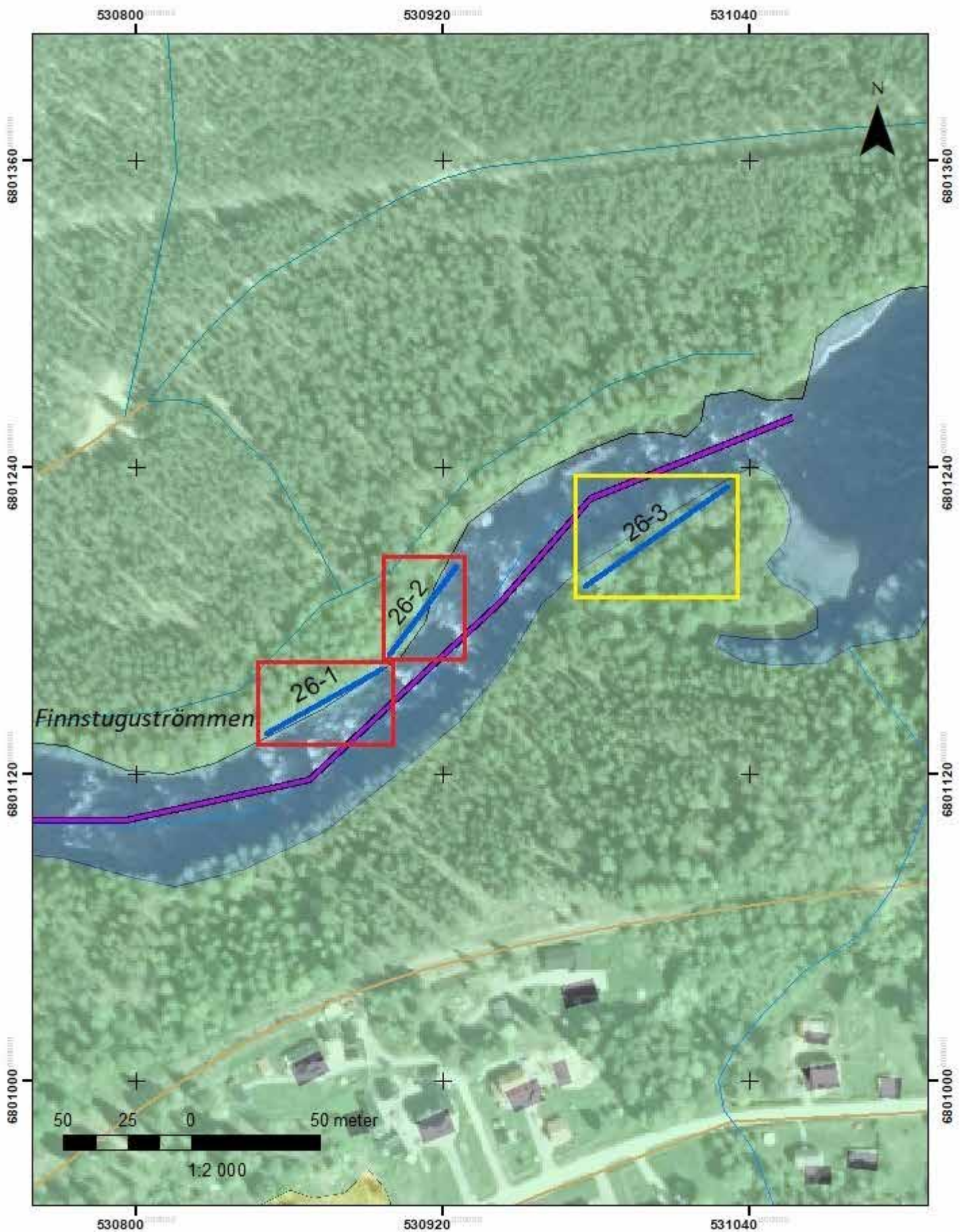
Figur 85. Åtgärdssträcka 24E (lila) med registrerade lämningar (blå) färgmarkerade efter treskaligt bedömningsystem.



Figur 86. Åtgärdssträcka 25.




Figur 87. Åtgärdssträcka 26.



Figur 88. Åtgärdssträcka 26 (lila) med registrerade lämningar (blå) färgmarkerade efter treskaligt bedömningsystem.

## FOTON



Lämning J1\_1, L2020:9344. Dammvall, ca 70 m l (Ö-V), 2–2,5 m br och 0,4–1 m h. Byggt av 1–2 skiften av sten, ca 0,3–1 m st. Dammvallen har en plan ovansida. Kulturvärde: Röd



Lämning J1\_2, L2020:9345. Stötbotten, 6x5 m (NÖ-SV), bestående av en timrad träkonstruktion sammanfogad med grova bultar. Centralt i lämningen saknas delar av konstruktionen. Kulturvärde: Röd



Lämning J1\_3, L2020:9352. Strandskoning, utan synlig träskoning, ca 6 m l (N-S) 2 m br och 1 m h, av 0,4–1,2 m st stenar. Ansluter i SÖ till brofäste. Renssten upplagd på lämningen. Beväxt med enstaka sly. Kulturvärde: Gul



Lämning J1\_4, L2020:9353. Strandskoning, utan synlig träkonstruktion, ca 20 m l (NV-SÖ), 3 m br och 0,5–1,5 m h, av 0,5–1 m st stenar. Vällagd med sluttande yta mot älven. På lämningen upplagd renssten. Beväxt med enstaka lövsly. Kulturvärde: Röd

Lämning J1\_5, L2020:9356. Strandskoning, utan synlig träkonstruktion, ca 40 m l (NV-SÖ), 1–2 m br och 0,5–1 m h, av 0,3–1 m st stenar. Vällagd. Enstaka sly på lämningen. Kulturvärde: Gul





Lämning J1\_6, L2020:9357. Strandskoning, utan synlig träkonstruktion, ca 20 m l, 2–2,5 m br och 0,5–1 m h, av 0,1–1 m st. På lämningen upplagd renssten. Kulturvärde: Gul



Lämning J1\_7, L2020:9359. Strandskoning, utan synlig träkonstruktion, ca 45 m l (NV-SÖ), 1,5–2 m br och 0,6–0,8 m h. I NV änden mot mark fast block. Övermossad. Kulturvärde: Gul



Lämning J2\_1, L2020:9362. Strandskoning, utan synlig träkonstruktion, ca 30 m l (NNÖ-SSV), av 0,7–1 m st stenar. Beväxt med gräs och sly. Kulturvärde: Gul



Lämning J2\_2, L2020:9364. Strandskoning, utan synlig träkonstruktion, ca 10 m l (NV-SÖ), 2 m br och 0,8 m h, av 0,3–0,7 m st stenar. Vällagd. I NV änden mot ett markfast block. Kulturvärde: Gul



Lämning J2\_3, L2020:9365. Strandskoning, ca 50 m l (N-S), bestående av störrar, ca 3 m l och 0,05-0,07 m diam. Vid fältbesöket var 1-5 skift synliga. Kulturvärde: Gul



Lämning J3\_1, L2020:9369. Strandskoning, svagt böjd, utan synlig träkonstruktion, ca 35 m l (NÖ-SV), 1,5–2,5 m br och 1 m h, av 0,3–1,5 m st stenar. Beväxt med tall och lövsly. Kulturvärde: Gul




Lämning 1\_1, L2020:9376. Strandskoning, med synlig träkonstruktion, ca 50 m l (Ö-V), 2–3 m br och 0,5–1 m h, uppbyggd av 0,2–0,7 m st stenar. Vid fältbesöket var 1–2 stockvarv synliga. Kulturvärde: Röd



Lämning 1\_2, L2020:9381. Strandskoning, utan synlig träkonstruktion, svagt bågformad, ca 18 m l (Ö-V), 2 m br och 0,5 m h, av 0,3–0,8 m st stenar. Kulturvärde: Gul




Lämning 1\_3, L2020:9387. Morning, i fast block, 0,1 m diam och 0,03 m tj. I moringen är en kedja med sex ovala länkar. I den sista länken är en fästansordning för läns. Kulturvärde: Gul



Lämning 1\_4, L2020:9388. Morning, 0,10 m diam och 0,03 m tj, fäst i stenblock, 2 m st. I moringen sitter 5 ovala öglor och en större ring länkade. I ringen finns en kedja. Kulturvärde: Gul



Lämning 1\_5, L2020:9389. Moring, 0,1 m och 0,03 m tj, fäst i block. I moringen en oval länk, ca 0,08x0,06 m st. Under vattnet syns fästans ordning för läns. Kulturvärde: Gul



Lämning 1\_6, L2020:9390. Ledarm, utan synlig träkonstruktion, ca 50 m l (Ö-V), 4 m br och 1–1,5 m h, av 0,3–0,7 m st stenar. Avslutats i SÖ vid mot brofundament. Avgränsar ett lågt fuktigt område S om älvfåran. Kulturvärde: Röd





Lämning 1\_7, L2020:9391. Ledarm, utan synlig träkonstruktion, ca 80 m l (NNV-SSÖ), 4 m br och 0,5–1,5 m h, av 0,3–0,7 m st stenar. Delvis raserad. Avgränsar ett lågt fuktigt område N om älvfåran. Avslutas i SÖ mot brofäste. Kulturvärde: Röd



Lämning 1\_8, L2020:9393. Strandskoning, utan synlig träkonstruktion, ca 70 m l (NÖ-SV), 2–3 m br och 1–1,3 m h, av 0,1–0,5 m st stenar. Kulturvärde: Gul



Lämning 2\_2, L2020:9394. Ledarm, utan synlig träkonstruktion, ca 40 m l (N-S), 3–4 m br och 0,5–0,8 m h, av 0,2–0,5 m st stenar. Kulturvärde: Röd



Lämning 2\_4, L2020:9395. Flottningsränna, raserad, 20 m l (NV-SÖ) och 2 m br, av timmer i 4 stockvarv. Stockar från rännan finns i närområdet. Kulturvärde: Röd



Lämning 2\_5, L2020:9396. Stenkista, ställvis synlig träkonstruktion, ca 50 m l (NÖ-SV), 6 m br och 1,5 m h, av 0,3–1 m st stenar. I vallen syns rikligt med raserat timmer från träkonstruktion. Stänger av ett biflöde SSV om huvudfåran. På lämningen renssten. Kulturvärde: Röd



Lämning 2\_6, L2020:9397. Fäste till flottningsränna, rest av, ca 30 m l (NV-SÖ), bestående av ett flertal förmultnade trästockar och reser av strandfästen på båda sidor om älven. I biflöde SV om huvudfåran. Kulturvärde: Röd



Lämning 2\_7, L2020:9398. Gränsröse, 1 m diam och 0,2–0,4 m h, bestående av 0,2–0,3 m st stenar mot ett markfast block, 1x0,5 m. I centrum en visarsten, 0,5x0,2 m och 0,2 h. Kulturvärde: Röd



Lämning 2\_8, L2020:9399. Stenkista med synlig träkonstruktion, ca 10 m l (NV-SÖ), 2,5 m br och 0,3–0,5 m h. Vid fältbesöket var 1 stockvarv synligt. Uppbyggd av 0,1–0,4 m st stenar. Kulturvärde: Gul



Lämning 2\_125, L2020:11099. Ledarm, bågformad, ca 50 m l (huvudsakligen NÖ-SV), 4 m br och 1-1,5 m h av 0,4-0,5 m st stenar. Kulturvärde: Gul



Lämning 3\_2, L2020:9402. Strandskoning med synlig träkonstruktion, ca 20 m l (Ö-V), 2–3 m br och 0,3–0,6 m h. Uppbyggd av stenar, 0,3–1 m st. Delvis byggd på häll. Kulturvärde: Röd



Lämning 3\_3, L2020:9404. Strandskoning, med synlig träkonstruktion, ca 20 m l (NNV-SSÖ), 2–3 m br och 0,5–0,8 m h, av 0,2–1 m st stenar. Kulturvärde: Gul





Lämning 3\_4, L2020:9405. Ledarm, med synlig träkonstruktion, ca 25 m l (Ö-V), 3 m br och 0,5–0,6 m h, av 0,4–1 m st stenar. Delvis raserad. Kulturvärde: Gul



Lämning 3\_5, L2020:9406. Ledarm, med synlig träkonstruktion, ca 55 m l (N-S), 3–4 m br och 0,4–0,8 m h, av 0,2–1 m st stenar. Kulturvärde: Röd



Lämning 3\_7, L2020:9408. Strandskoning, utan synlig träkonstruktion, ca 20 m l (N-S), ca 2–3 m br och 0,7–1 m h, av 0,3–1 m st stenar. Kulturvärde: Gul



Lämning 3\_9, L2020:9411. Ledarm, med synlig träkonstruktion, ca 40 m l (NÖ-SV), 3–4 m br och 0,6–1 m h, av 0,2–1 m st stenar. Kulturvärde: Gul



Lämning 3\_124, L2020:11100. Ledarm, utan synlig träkonstruktion, 2-3 m br och 1 m h, av 0,2-0,6 m st stenar. Kulturvärde: Gul



Lämning 4\_1, L2020:9412. Stenkista, med synlig träkonstruktion, ca 45 m l (Ö-V), 3,5 m br och 1,5 m h. Uppbyggd av 0,5–1,5 m st stenar. Upplagd renssten på lämnigen. Kulturvärde: Röd



Lämning 5A\_1, L1948:4843. Stenkista, ca 20 m l (N-S), 2 m br och 0,2-1,2 m h, av upp till 3 stockvarv. Kistan fylld med skarpkantade stenblock, 0,2-1,5 m st. Kulturvärde: Röd



Lämning 5A\_117, L2020:11102. Stenkista, med synlig träkonstruktion, ca 30 m l (N-S), 4 m br och 0,6-0,8 m h av 0,2-0,5 m st stenar. Trärester finns i botten och ställvis ovanpå lämningen. Kulturvärde: Gul



Lämning 5B-1, L2020:9414. Stenkista, med synlig träkonstruktion, ca 130 m l (N-S), 4–4,5 m br och 0,5–1,2 m h. Vid fältbesöket var 1 stockvarv synligt. Uppbyggd av 0,2–1,5 m st stenar. Upplagd renssten på lämningen. Stänger av biflöde på Ö sidan av älvfåran. Lämningen beväxt med lövsly. Kulturvärde: Gul



Lämning 5D\_116, L2020:11103. Ledarm, utan synlig träkonstruktion, ca 90 m l (NNV-SSÖ), 3-4 m br och 0,8 m h. Bevuxen av tät vegetation och därför ställvis svår att se. Kulturvärde: Grön



Lämning 5E\_1, L2020:9415. Stenkista, med ställvis synlig träkonstruktion, ca 70 m l (N-S), 2–3 m br och 0,2–0,4 m h. Vid fältbesöket var 1 stockvarv synligt. Uppbyggd av 0,1–1 m stenar. Stenkistans mitt är raserad, på en sträcka av ca 1 m. Stänger av biflöde Ö om huvudfåran. På stranden i N delen av kistan ett tiotal förmultnade länsar. Kulturvärde: Gul






Lämning 5E\_2, L2020:9417. Stenkista, med synlig träkonstruktion, ca 50 l (NÖ-SV), ca 3 m br och 0,5–1,5 m h. Vid fältbesöket var 1 stockvarv synligt. Uppbyggd av 0,2–1,5 m st stenar. Kulturvärde: Gul




Lämning 7\_1, L2020:9420. Ledarm, utan synlig träkonstruktion, ca 100 m l (Ö-V), 2–3 m br och 1,5 m h, av 0,5–1,2 m st stenar. Ställvis vällagd. Kulturvärde: Gul




Lämning 7\_3, L2020:9422. Stenkista, med synlig träkonstruktion och rest efter dammlucka. Lämningen är ca 40 m l (Ö-V), 4–5 m br och 1,5–2 m h. Vid fältbesöket var 1 stockvarv synligt. Dammluckan, kvadratisk öppning, med timrad träkonstruktion, ca 4x4 m, delvis raserad. Kulturvärde: Röd



Lämning 7\_4, L2020:9424. Vägbank, 45 ml (NÖ-SV), 2,5 m br och 0,2–0,5 m h.  
Kulturvärde: Gul



Lämning 7\_5, L2020:9426. Strandskoning, med synlig träkonstruktion, ca 23 m l (NNV-SSÖ), 2,5 m br och 0,2–0,7 m h. Vid fältbesöket var 1 stockvarv synligt. Uppbyggt av 0,1–0,7 m st stenar. Kulturvärde: Gul



Lämning 8\_1, L2020:9428. Ledarm, delvis med synlig träkonstruktion, ca 50 m l (NNV-SSÖ) 2–2,5 m br och 1,5–2 m h. Vid fältbesöket var 1 stockvarv synligt. Uppbyggd av 0,2–1,5 m st stenar. Kulturvärde: Röd



Lämning 8\_2, L2020:9429. Strandskoning, med synlig träkonstruktion, ca 30 m l (N-S), 2,5 m br och 1 m h. Vid fältbesöket 1 stockvarv ställvis synligt. Uppbyggd av 0,4–1,5 m st stenar. Ansluter i S mot häll. Borrhål förekommer på en handfull stenar som ingår i skoningen. Stänger av ett biflöde på Ö sidan av huvudfåran. Kulturvärde: Röd



Lämning 8\_3, L2020:9430. Ledarm, med synlig träkonstruktion, ca 40 m l (NNÖ-SSV), ca 3 m br och 1,5 m h. Vid fältbesöket 1 stockvarv synligt. Uppbyggd av 0,2–1,5 m st stenar. Huggna och tätt lagd mot älvfåran. Stänger av biflöde i V. Kulturvärde: Röd



Lämning 8\_4, L2020:9431. Dammvall, ställvis med synlig träkonstruktion, ca 40 m l (NV-SÖ), 2–2,5 m br och 0,5–1,5 m h. Vid fältbesöket var 1 stockvarv synligt. Stänger av ett biflöde. Beväxt med tät ungskog. Kulturvärde: Gul



Lämning 9\_126, L2020:11214. Strandskoning, utan synlig träkonstruktion, ca 130 m l (Ö-V), 4-6 m br och 0,6-1,5 m h, av 0,3-0,8 m st stenar. Kulturvärde: Gul






Lämning 9\_127, L2020:11220. Strandskoning, utan synlig träkonstruktion, ca 40 m l (Ö-V), 4-6 m br och 0,8-1,5 m h, av 0,3-0,6 m st stenar. Kulturvärde: Gul



Lämning 9\_128, L2020:11222. Strandskoning, utan synlig träkonstruktion, ca 100 m l (NNV-SSÖ), 4-6 m br och 1-1,5 m h, av 0,2-1 m st stenar. Kulturvärde: Gul



Lämning 10\_1, L2020:9434. Stenkista, med synlig träkonstruktion, ca 95 m l (NNV-SSÖ), ca 3–4 m br och 1,5 m h. Vid fältbesöket var 1 stockvarv synligt. Uppbyggd av 0,1–1,5 m st stenar. På stenkistan upplagd sprängsten. Beväxt med enstaka lövsly. Kulturvärde: Gul



Lämning 10\_2, L2020:9435. Brofäste, ca 4–4,5 m br och ca 4 m h. Av huggna stenblock, 0,7–1,2x0,5–1,3 m st. Ansluter till befintligt brofäste. På ömse sidor om älven. Kulturvärde: Gul



Lämning 10\_114, L2020:11223. Ledarm, utan synlig träkonstruktion, ca 40 m (NV-SÖ), 3 m br och 1 m h, av 0,5-1 m st stenar. Kulturvärde: Gul



Lämning 10\_115, L2020:11224. Ledarm, utan synlig träkonstruktion, ca 10 m l (NÖ-SV), 2-3 m br och 0,6-0,8 m h, av 0,3-1 m st stenar. Kulturvärde: Gul



Lämning 11\_1, L2020:9436. Stenkista, med synlig träkonstruktion, ca 80 m l (VNV-ÖSÖ), 3 m br och 0,5 m h. Vid fältbesöket var 1 stockvarv ställvis synligt. Uppbyggd av 0,2–0,8 m st stenar. Lämningen till stora delar raserad. Kulturvärde: Gul



Lämning 11\_2, L2020:9438. Ledarm, utan synlig träkonstruktion, ca 70 m l (N-S), ca 2–3 m br och 1–2 m h. Uppbyggd av 0,2–1,5 m st stenar. Den S delen utgörs av tätt lagd sprängsten. Kulturvärde: Gul



Lämning 11\_113, L2020:11225. Ledarm, utan synlig träkonstruktion, ca 90 m l (NNV-SSÖ), 4 m br och 1-1,5 m h, av 0,4-1 m st stenar. Kulturvärde: Grön



Lämning 13\_1, L2020:9440. Gränsröse, 1 m diam och 0,2 m h. I centrum en visarsten, 0,4 m h (VNV-ÖSÖ). Kulturvärde: Röd





Lämning 13\_110, L2020:11226. Strandskoning, bågformad, med ställvis synlig träkonstruktion, ca 240 m l, (huvudsakligen NV-SÖ), 6-8 m br och 1-1,5 m h, av 0,1-1 m st stenar. I lämningen finns två öppningar. Träkonstruktion synlig i N delen. Kulturvärde: Gul




Lämning 13\_111, L2020:11227. Ledarm, utan synlig träkonstruktion, ca 200 m l (NV-SÖ), 5-8 m br och 1-1,5 m h, av 0,3-1 m st stenar. Kulturvärde: Gul



Lämning 13\_112, L2020:11228. Ledarm, utan synlig träkonstruktion, ca 60 m l (huvudsakligen NNV-SSÖ), 5-8 m br och 1,2-1,5 m h, av 0,4-1 m st stenar. Kulturvärde: Gul




Lämning 14\_1, L2020:9443. Gränsröse, rund, 1 m diam och 0,2 m h, bestående av 0,4–0,5 m st stenar. Övermossad. Kulturvärde: Röd



Lämning 14\_2, L2020:9445. Strandskoning, med synlig träkonstruktion, ca 25 m l (NÖ-SV), 3–4 m br och 0,5 m h. Vid fältbesöket 1–2 stockvarv synligt. Uppbyggd av 0,4–1,2 m st stenar. Kulturvärde: Röd



Lämning 14\_3, L2020:9446. Strandskoning med synlig träkonstruktion, ca 25 m l (NÖ-SV), 3–4 m br och 0,5 m h. Vid fältbesöket 1 stockvarv synligt. Uppbyggt av 0,4–1,2 m st stenar. Kulturvärde: Gul



Lämning 14\_4, L2020:9449. Lusugn, rektangulär, 1,4x 1,0 m (Ö-V) och 0,8 m h. Uppbyggd av natursten, 0,2–0,4 m st. Öppning i Ö. Invändigt är ugnen fodrad med järnplattor. Kulturvärde: Röd



Lämning 14\_104, L2020:11229. Ledarm, ca 90 m l, bågformad, (huvudsakligen NV-SÖ), 4-5 m br och 0,5-1 m h, av 0,1-0,8 m st stenar. Övergår i Ö i naturlig stenförekomst. Kulturvärde: Grön



Lämning 14\_105, L2020:11254. Ledarm, utan synlig träkonstruktion, ca 95 m l (NÖ-SV), 3-4 m br och 0,5-0,8 m h, av 0,2-0,8 m st stenar. Kulturvärde: Gul



Lämning 14\_106, L2020:11256. Ledarm, utan synlig träkonstruktion, ca 80 m l (Ö-V), 4 m br och 0,8-1,2 m h, av 0,3-1 m st stenar. Påförda stora stenar på lämningen. Kulturvärde: Gul



Lämning 14\_107, L2020:11257. Strandskoning, utan synlig träkonstruktion, ca 60 m l (VNV-ÖSÖ), 4 m br och 0,8-1,2 m h, av 0,3-0,8 m st stenar. Svår att se på grund av vegetation. Kulturvärde: Gul





Lämning 14\_108, L2020:11258. Ledarm, bågformig, utan synlig träkonstruktion, ca 165 m l, (huvudsakligen NÖ-SV), 4-5 m br och 0,8-1 m h, av 0,3-0,8 m st stenar. S delen riven. Lämningen bevuxen med gräs, sly och träd och är därför ställvis svår att se. Kulturvärde: Gul



Lämning 14\_109, L2020:11260. Ledarm, utan synlig träkonstruktion, ca 75 m l (NÖ-SV), ca 5-7 m br och 0,6-1,5 m h, av 0,4-1 m st stenar. Kulturvärde: Grön



Lämning 15\_1, L2020:9453. Stenkista, med synlig träkonstruktion, ca 30 m l (ÖNÖ-VSV), 4 m br och 0,5 m h. Vid fältbesöket var 1–2 stockvarv synliga. Uppbyggd av 0,3–1 m st stenar. Stockar vid strandkanten. Kulturvärde: Gul




Lämning 15\_2, L2020:9455. Ledarm, ca 55 m l (N-S), 4 m br och 1 m h, delvis med synlig träkonstruktion i den N delen, därefter vällagd stenvall. Vid fältbesöket var 1–2 stockvarv synliga. Uppbyggd av 0,2–0,7 m st stenar. Kulturvärde: Röd



Lämning 15\_3, L2020:9456. Moring, 0,1 m diam och 0,02 m tj, fäst i ett stenblock, 1 m diam. I ringen finns kedja, 1 m l, ett 30-tal länkar. Kulturvärde: Röd



Lämning 15\_4, L2020:9457. Moring, 0,18 m diam och 0,03 m tj, i järnögla 0,08 m diam och 0,03 m tj. Fäst i stenblock, 1,5 m diam. Kulturvärde: Röd



Lämning 15\_5, L2020:9458. Ledarm, utan synlig träkonstruktion, ca 35m l (NV-SÖ), 4 m br och 0,6 m h. Vällagd av sten, 0,2–1,3 m st. Även markfasta block ingår i V kanten. Kulturvärde: Röd



Lämning 15\_6, L2020:9459. Ledarm, med ställvis synlig träkonstruktion, ca 30 m l (N-S), 2–3 m br och 1,0 m h. Uppbyggd av 0,2–0,7 m st stenar. Vällagd. Kulturvärde: Röd



Lämning 15\_118, L2020:11264. Ledarm, bågformad, utan synlig träkonstruktion, ca 50 m l, (huvudsakligen NV-SÖ), 1,5-3 m br och 0,5-0,8 m h, av 0,4-1,2 m st stenar. Kulturvärde: Grön




Lämning 16\_1, L2020:9460. Stenkista, med synlig träkonstruktion, ca 30 m l (Ö-V), ca 3,5 m br och 0,5 m h. Vid fältbesöket var 1–2 stockvarv synliga. Uppbyggd av 0,1–0,5 m st stenar. Övergår i V till vall av rensten. Stänger av biflöde. Kulturvärde: Gul






Lämning 16\_2, L2020:9462. Stenkista, med synlig träkonstruktion, ca 14 m l (NNV-SSÖ), 3,5 m br och 0,5 m h. Uppbyggd av 0,2–1,2 m st stenar. Lämningen delvis raserad. Kulturvärde: Gul



Lämning 16\_3, L2020:9464. Stenkista, med synlig träkonstruktion, ca 30 m l (N-S), 3,5 m br och 0,5–0,8 m h. Vid fältbesöket var 1–2 stockvarv synliga. Uppbyggd av 0,3–0,5 m st stenar. Stänger av en bifåra. Kulturvärde: Röd



Lämning 16\_4, L2020:9465. Strandskoning, ca 30 m l (Ö-V), 5 m br och 1,2 m h. Uppbyggd av 0,1–1,0 m st stenar. Vällagd. Stänger av biflöde. Kulturvärde: Gul



Lämning 16\_119, L2020:11403. Ledarm, ca 15 m l (NNÖ-SSV), 2-4 m br och 0,5-1 m h, av 0,3-1 m st stenar.  
Kulturvärde: Gul



Lämning 16\_120, L2020:11404. Ledarm, ca 50 m l (NÖ-SV), 2-3 m br och 0,5-0,8 m h, av 0,3-0,8 m st stenar.  
Kulturvärde: Gul



Lämning 16\_121, L2020:11405. Ledarm, ca 60 m l (Ö-V), 2-3m br och 0,6-0,8 m h, av 0,4-0,8 m st stenar.  
Kulturvärde: Gul



Lämning 17\_1, L2020:9467. Stenkista, raserad, ca 40 m l (NNÖ-VSV), ca 4 m br och 0,5 m h, av 0,2–1 m st stenar. På lämningen stockar, ev efter träkonstruktion. Lämningen beväxt med gräs, lövsly och tallar. Kulturvärde: Grön



Lämning 17\_122, L2020:11406. Ledarm, ca 100 m l (NNV-SSÖ), 1,5-4 m br och 0,5 m h av 0,3-0,8 m st stenar. Svår att se på grund av högt vattenstånd. N delen bevuxen med skog. Kulturvärde: Gul



Lämning 18\_1, L2020:9469. Stenkista, med synlig träkonstruktion, ca 60 m l (NV-SÖ), ca 4 m br och 0,7–0,8 m h. Vid fältbesöket var i 2–3 stockvarv synliga. Uppbyggd av 0,2–1 m st stenar. Stänger av biflöde S om huvudfäran. S om kistan finns rikligt med renssten i vall. Kulturvärde: Röd





Lämning 18\_2, L2020:9470. Ledarm, bågformad, utan synlig träkonstruktion, ca 75 m l (ÖNÖ-VSV), 5 m br och 1–1,5 m h, av 0,2–1,5 m st. Vällagd. Kulturvärde: Röd



Lämning 18\_102. Ej i kulturmiljöregistret. Renssten, ca 45 m l (Ö-V), 4 m br och 1-1,5 m h, av 0,4-1,5 m st stenar.  
Kulturvärde: Grön



Lämning 18\_103. Ej i kulturmiljöregistret. Renssten, ca 20 m l, 4 m br och 1,2 m h, av 0,3-0,8 m st stenar.  
Kulturvärde: Grön



Lämning 19\_1, L2020:9471. Ledarm, utan synlig träkonstruktion, ca 80 m l (N-S), 4 m br och 1,2 m h, av 0,2–1,0 m st stenar. Kulturvärde: Gul



Lämning 19\_2, L2020:9472. Ledarm, med ställvis synlig träkonstruktion, ca 90 m l (N-S), 2–3 m br och 1 m h. Vid fältbesöket var 1 stockvarv synligt. Uppbyggd av 0,1–0,5 m st stenar. Kulturvärde: Gul



Lämning 19\_3, L2020:9473. Ledarm, med synlig träkonstruktion, raserad. Icke mätbar höjd och bredd. Vid fältbesöket ett stockvarv ställvis synligt. Ligger i älvfåran. Kulturvärde: Gul




Lämning 19\_4, L2020:9474. Stenkista, med synlig träkonstruktion, raserad, ca 30 m l (NNÖ-SSV), 4 m br och 0,1–0,3 m h, av 0,3–1,0 m st stenar. Rester av träkonstruktion synlig i båda ändarna av stenkistan. Kulturvärde: Grön



Lämning 19\_5, L2020:9475. Stenkista, med synlig träkonstruktion, ca 30 m l (NV-SÖ), ca 4 m br och 0,5 m h. Vid fältbesöket var 1 stockvarv synligt. Uppbyggd av 0,3–0,5 m st stenar. Stänger av ett biflöde. Kulturvärde: Gul



Lämning 19\_123, L2020:11245. Ledarm, utan synlig träkonstruktion, ca 70 m l (Ö-V), 3-4 m br och 0,6-1,2 m h, av 0,4-1 m st stenar. Kulturvärde: Gul



Lämning 20\_1, L2020:9476. Strandskoning, utan synlig träkonstruktion, ca 50 m l (NNV-SSÖ), 4–5 m br och 0,7 m h, av 0,3–1 m st stenar. Övergår i en stensamling utan konstruktion på land i SSÖ. Kulturvärde: Gul






Lämning 20\_2, L2020:9478. Flottningsränna, delvis med underliggande trästockar kvar, ca 50 m l (NÖ-SV), 3–3,5 m br och 0,5–0,8 m dj. I den NÖ delen av rännan finns påförd renssten. Rännan anlagd S om Hyleströmmen. Kulturvärde: Röd



Lämning 20\_3, L2020:9480. Strandskoning, ca 25 m l (N-S), 2 m br och 1,5 m h. Uppbyggd av huggna stenblock, 1,5x0,2 m st, sammanhållna av järntenar. Stänger av ett biflöde. Kulturvärde: Röd



Lämning 20\_4, L2020:9482. Strandskoning, ca 40 m l (ÖNÖ-VSV), 5 m h och 2 m h. Uppbyggd av 0,4–1,5 m st stenar. Kulturvärde: Gul



Lämning 20\_5, L2020:9515. Ledarm, utan synlig träkonstruktion, ca 30 m l (Ö-V), 2 m br och 0,8–1,5 m h, av huggna stenblock, 1,4x0,4 m st. Vällagd. Stänger av ett biflöde. Kulturvärde: Röd



Lämning 20\_6, L2020:9516. Stenkista, med synlig träkonstruktion, ca 15 m l (NNV-SSÖ), 3 m br och 0,4–0,6 m h. Vid fältbesöket var ställvis 1–2 stockvarv synliga. Uppbyggd av 0,3–1,2 m st stenar. Stänger av biflöde till V om huvudfåran. Kulturvärde: Röd



Lämning 20\_7, L2020:9517. Ledarm, bågformad, med synlig träkonstruktion, ca 150 m l (N-S), 3–4 m br och 0,5–0,7 m h. Vid fältbesöket var ställvis 1–2 stockvarv synliga. Uppbyggd av 0,2–1 m st stenar. Stänger av ett biflöde på V sidan av biflöde. Kulturvärde: Röd



Lämning 20\_8, L2020:9518. Ledarm, bågformad, ca 90 m l (N-S), 4–5 m br och 0,8 m h, av 0,3–1 m st stenar. Ställvis vällagd. Centrala delen är raserad där vatten forsar igenom. Kulturvärde: Gul



Lämning 20\_100, L2020:11246. Ledarm, utan synlig träkonstruktion, ca 40 m l (NV-SÖ), 2-3 m br och 0,5-1 m h, av 0,3-0,8 m st sten. Kulturvärde: Gul





Lämning 20\_101, L2020:11247. Flottningsränna, ca 150 m l ((NV-SÖ) och 4-5 m br. Bestående av trästockar och kantad av 3-4 m br vallar av sten. Rännan av trä och stenvallarna syns tydligt på ortofoto. Vid fältbesök ej möjlig att se på grund av högt vattenstånd. Ungefärlig beskrivning gjord utifrån ortofoto. Kulturvärde: Röd



Lämning 21\_1, L2020:9519. Ledarm, båformad, med synlig träkonstruktion, ca 65 m l (NÖ-SV), 5 m br och 1,2 m h. Vid fältbesöket var 1 stockvarv synligt i den S delen av lämningen. Uppbyggd av 0,2–1,2 m st stenar. Vällagd. Stänger av blötmark S om älvfåran. Kulturvärde: Röd



Lämning 21\_2, L2020:9520. Ledarm, bågformad, med synlig träkonstruktion, ca 30 m l (Ö-V), 4 m br och 1 m h. Vid fältbesöket var 1 stockvarv synligt. Uppbyggd av 0,1–1,2 m st stenar. Vällagd. Kulturvärde: Röd



Lämning 21\_129, L2020:11248. Ledarm, utan synlig träkonstruktion, ca 30 m l (NV-SÖ), 2-3 m br och 0,5-0,7 m h av 0,4-0,7 m st stenar. Svårbedömd på grund av högt vattenstånd. Kulturvärde: Grön



Lämning 22\_130, L2020:11249. Ledarm, utan synlig träkonstruktion, ca 45 m l (NÖ-SV), 2-4 m br och 0,6-1 h, av 0,4-0,8 m st stenar. Delvis raserad. Öppning i S delen. Kulturvärde: Gul



Lämning 22\_131, L2020:11250. Ledarm, utan synlig träkonstruktion, ca 40 m l (NV-SÖ), 2-4 m br och 0,6-1 m h, av 0,3-0,8 m st stenar. Kulturvärde: Grön



Lämning 23\_1, L2020:9521. Ledarm, med ställvis synlig träkonstruktion, ca 110 m (NNV-SSÖ), ca 4 m br och 0,5 m h. Vid fältbesöket var 1–2 stockvarv synliga. Uppbyggd av 0,1–0,8 m st stenar. Stänger av biflöde till V. Delvis beväxt med gräs och sly. Kulturvärde: Röd



Lämning 24\_2, L2020:9523. Stenkista, går ej att avgränsa pga högt vattenstånd. Endast de övre stenarna synliga, ca 0,3–0,4 m st. Två stockvarv delvis synliga. Kistan ligger ca 5 m ut från den N strandkanten. Kulturvärde: Gul



Lämning 24\_3, L2020:9524. Fundament, 3x3 m och 0,5 m h, av stenar 0,4–0,6 m st. I N kanten, mot vattnet, en rest stock, lodrätt, 0,3 m h med en järnbygel. I närområdet rikligt med virkesrester, delvis sågade. Kulturvärde: Gul





Lämning 24\_4, L2020:9527. Dammvall, ca 70 m l (Ö-V), 2 m br och 1,5 m h.  
Uppbyggd av sand/jord och sten. Stänger av ett biflöde S om huvudfåran. Beväxt med tall, björk och enbuskar. Kulturvärde: Gul



Lämning 24\_5, L2020:9525. Stenkista, ca 4x4 m. Endast de övre stenarna synliga, ca 0,3–0,4 m st. Kistan ligger ca 5 m ut från den S strandkanten. Kulturvärde: Gul



Lämning 24\_6, L2020:9528. Strandskoning, 12 m l (NÖ-SV), 2,5 m br och 0,5–0,8 m h, av 0,4–1 m st stenar. Kulturvärde: Grön



Lämning 24\_7, L2020:9529. Strandskoning, ställvis med synlig träkonstruktion, ca 150 m l (Ö-V), av 0,4–1 m st stenar. Vid fältbesöket var 2 stockvarv synliga. Kulturvärde: Gul



Lämning 24\_8, L2020:9530. Brofundament, ca 20 m br och 5–8 m h, av huggna stenblock, ca 2x0,7 m. På ömse sidor av älven och ansluter på båda sidor till äldre vägbank. Kulturvärde: Gul



Lämning 24\_9, L2020:9531. Stenkista, med synlig träkonstruktion, ca 25 m (NNV-SSÖ), 2 m br och 1,5 m h. Vid fältbesöket var 4 stockvarv synliga. Uppbyggd av 0,2–0,8 m st stenar. Avslutas i brofundament. Kulturvärde: Röd



Lämning 24\_10, L2020:9532. Strandskoning, med synlig träkonstruktion, ca 100 m l (Ö-V), 2 m br och 1,2 m h. Vid fältbesöket 1–2 stockvarv synliga. Uppbyggd av 0,3–1 m st stenar. Kulturvärde: Röd



Lämning 26\_1, L2020:9533. Strandskoning, med synlig träkonstruktion, ca 60 m l (ÖNÖ-VSV), 3–3,5 m br och 0,2–0,3 m h. Vid fältbesöket var 1 stockvarv synligt. Uppbyggd av 0,1–0,5 m st stenar. Enstaka lövsly på lämningen. Kulturvärde: Röd





Lämning 26\_2, L2020:9534. Ledarm, med synlig träkonstruktion, 40 m l (NNÖ-SSV), 2,5–3 m br och 0,2–0,4 m h. Vid fältbesöket 1–2 stockvarv synliga. Uppbyggd av 0,2–0,5 m st stenar, även markfasta block ingår. Mellan ledarmen och stranden, flötningsränna ca 3 m br och 0,5 m dj, med timmerskoning i NÖ och SV delen. Ledarmen beväxt med sly. Kulturvärde: Röd



Lämning 26\_3, L2020:9536. Strandskoning, med synlig träkonstruktion, ca 50 m l (NÖ-SV), 3 m br och 0,4–0,5 m h. Vid fältbesöket var 1–2 stockvarv synliga. Uppbyggd av 0,2–0,5 m st stenar. Beväxt med lövsly. Kulturvärde: Gul

## TABELL ÖVER LÄMNINGAR

Lämnings nr	Beskrivning	Kulturvärde
J1_1 L2020:9344	Dammvall, ca 70 m l (Ö-V), 2–2,5 m br och 0,4–1 m h. Byggt av 1–2 skiften av sten, ca 0,3–1 m st. Dammvallen har en plan ovsida.	Röd
J1_2 L2020:9345	Stötbotten, 6x5 m (NÖ-SV), bestående av en timrad träkonstruktion sammanfogad med grova bultar. Centralt i lämningen saknas delar av konstruktionen.	Röd
J1_3 L2020:9352	Strandskoning, utan synlig träskoning, ca 6 m l (N-S) 2 m br och 1 m h, av 0,4–1,2 m st stenar. Ansluter i SÖ till brofäste. Renssten upplagd på lämningen. Beväxt med enstaka sly.	Gul
J1_4 L2020:9353	Strandskoning, utan synlig träkonstruktion, ca 20 m l (NV-SÖ), 3 m br och 0,5–1,5 m h, av 0,5–1 m st stenar. Vällagd med sluttande yta mot älven. På lämningen upplagd renssten.  Beväxt med enstaka lövsly.	Röd
J1_5 L2020:9356	Strandskoning, utan synlig träkonstruktion, ca 40 m l (NV-SÖ), 1–2 m br och 0,5–1 m h, av 0,3–1 m st stenar. Vällagd.  Enstaka sly på lämningen.	Gul
J1_6 L2020:9357	Strandskoning, utan synlig träkonstruktion, ca 20 m l, 2–2,5 m br och 0,5–1 m h, av 0,1–1 m st. På lämningen upplagd renssten.	Gul
J1_7 L2020:9359	Strandskoning, utan synlig träkonstruktion, ca 45 m l (NV-SÖ), 1,5–2 m br och 0,6–0,8 m h. I NV änden mot mark fast block. Övermossad.	Gul
J2_1 L2020:9362	Strandskoning, utan synlig träkonstruktion, ca 30 m l (NNÖ-SSV), av 0,7–1 m st stenar.  Beväxt med gräs och sly.	Gul
J2_2 L2020:9364	Strandskoning, utan synlig träkonstruktion, ca 10 m l (NV-SÖ), 2 m br och 0,8 m h, av 0,3–0,7 m st stenar. Vällagd. I NV änden mot ett markfast block.	Gul
J2_3 L2020:9365	Strandskoning, ca 50 m l (N-S), bestående av störar, ca 3 m l och 0,05–0,07 m diam. Vid fältbesöket var 1-5 skift synliga.	Gul
J3_1 L2020:9369	Strandskoning, svagt böjd, utan synlig träkonstruktion, ca 35 m l (NÖ-SV), 1,5–2,5 m br och 1 m h, av 0,3–1,5 m st stenar.  Beväxt med tall och lövsly.	Gul
1_1 L2020:9376	Strandskoning, med synlig träkonstruktion, ca 50 m l (Ö-V), 2–3 m br och 0,5–1 m h, uppbyggd av 0,2–0,7 m st stenar. Vid fältbesöket var 1–2 stockvarv synliga.	Röd
1_2 L2020:9381	Strandskoning, utan synlig träkonstruktion, svagt bågformad, ca 18 m l (Ö-V), 2 m br och 0,5 m h, av 0,3–0,8 m st stenar.	Gul
1_3 L2020:9387	Moring, i fast block, 0,1 m diam och 0,03 m tj. I moringen är en kedja med sex ovala länkar. I den sista länken är en fästansordning för läns.	Gul
1_4 L2020:9388	Moring, 0,10 m diam och 0,03 m tj, fäst i stenblock, 2 m st. I moringen sitter 5 ovala öglor och en större ring länkade. I ringen finns en kedja.	Gul
1_5 L2020:9389	Moring, 0,1 m och 0,03 m tj, fäst i block. I moringen en oval länk, ca 0,08x0,06 m st. Under vattnet syns fästansordning för läns.	Gul
1_6 L2020:9390	Ledarm, utan synlig träkonstruktion, ca 50 m l (Ö-V), 4 m br och 1–1,5 m h, av 0,3–0,7 m st stenar. Avslutats i SÖ vid mot brofundament. Avgränsar ett lågt fuktigt område S om älvfåran.	Röd

1_7 L2020:9391	Ledarm, utan synlig träkonstruktion, ca 80 m l (NNV-SSÖ), 4 m br och 0,5–1,5 m h, av 0,3–0,7 m st stenar. Delvis raserad. Avgränsar ett lågt fuktigt område N om älvfåran. Avslutas i SÖ mot brofäste.	Röd
1_8 L2020:9393	Strandskoning, utan synlig träkonstruktion, ca 70 m l (NÖ-SV), 2–3 m br och 1–1,3 m h, av 0,1–0,5 m st stenar.	Gul
2_2 L2020:9394	Ledarm, utan synlig träkonstruktion, ca 40 m l (N-S), 3–4 m br och 0,5–0,8 m h, av 0,2–0,5 m st stenar.	Röd
2_4 L2020:9395	Flottningsränna, raserad, 20 m l (NV-SÖ) och 2 m br, av timmer i 4 stockvarv. Stockar från rännan finns i närområdet.	Röd
2_5 L2020:9396	Stenkista, ställvis synlig träkonstruktion, ca 50 m l (NÖ-SV), 6 m br och 1,5 m h, av 0,3–1 m st stenar. I vallen syns rikligt med raserat timmer från träkonstruktion. Stänger av ett biflöde SSV om huvudfåran. På lämningen renssten.	Röd
2_6 L2020:9397	Fäste till flottningsränna, rest av, ca 30 m l (NV-SÖ), bestående av ett flertal förmultnade trästockar och reser av strandfästen på båda sidor om älven. I biflöde SV om huvudfåran.	Röd
2_7 L2020:9398	Gränsröse, 1 m diam och 0,2–0,4 m h, bestående av 0,2–0,3 m st stenar mot ett markfast block, 1x0,5 m. I centrum en visarsten, 0,5x0,2 m och 0,2 h.	Röd
2_8 L2020:9399	Stenkista med synlig träkonstruktion, ca 10 m l (NV-SÖ), 2,5 m br och 0,3–0,5 m h. Vid fältbesöket var 1 stockvarv synligt. Uppbyggd av 0,1–0,4 m st stenar.	Gul
2_125 L2020:11099	Ledarm, bågformad, ca 50 m l (huvudsakligen NÖ-SV), 4 m br och 1-1,5 m h av 0,4-0,5 m st stenar.	Gul
3_2 L2020:9402	Strandskoning med synlig träkonstruktion, ca 20 m l (Ö-V), 2–3 m br och 0,3–0,6 m h. Uppbyggd av stenar, 0,3–1 m st. Delvis byggd på håll.	Röd
3_3 L2020:9404	Strandskoning, med synlig träkonstruktion, ca 20 m l (NNV-SSÖ), 2–3 m br och 0,5–0,8 m h, av 0,2–1 m st stenar.	Gul
3_4 L2020:9405	Ledarm, med synlig träkonstruktion, ca 25 m l (Ö-V), 3 m br och 0,5–0,6 m h, av 0,4–1 m st stenar. Delvis raserad.	Gul
3_5 L2020:9406	Ledarm, med synlig träkonstruktion, ca 55 m l (N-S), 3–4 m br och 0,4–0,8 m h, av 0,2–1 m st stenar.	Röd
3_7 L2020:9408	Strandskoning, utan synlig träkonstruktion, ca 20 m l (N-S), ca 2–3 m br och 0,7–1 m h, av 0,3–1 m st stenar.	Gul
3_9 L2020:9411	Ledarm, med synlig träkonstruktion, ca 40 m l (NÖ-SV), 3–4 m br och 0,6–1 m h, av 0,2–1 m st stenar.	Gul
3_124 L2020:11100	Ledarm, utan synlig träkonstruktion, 2-3 m br och 1 m h, av 0,2-0,6 m st stenar.	Gul
4_1 L2020:9412	Stenkista, med synlig träkonstruktion, ca 45 m l (Ö-V), 3,5 m br och 1,5 m h. Uppbyggd av 0,5–1,5 m st stenar. Upplagd renssten på lämningen.	Röd
5A_1 L1948:4843	Stenkista, ca 20 m l (N-S), 2 m br och 0,2-1,2 m h, av upp till 3 stockvarv. Kistan fylld med skarpkantade stenblock, 0,2-1,5 m st.	Röd
5A_2 L1948:4840	Flottningslämning, bestående av en rensad och delvis grävd ränna, 100 m l (ÖNÖ-VSV) och 8-10 m br, ställvis omgiven av vall, 4-5 m br och 1,5 m h, bestående av jord och sten (rensmassor). I fåran ligger flera avsågade stockar.	Grön

5A_117 L2020:11102	Stenkista, med synlig träkonstruktion, ca 30 m l (N-S), 4 m br och 0,6-0,8 m h av 0,2-0,5 m st stenar. Träresten finns i botten och ställvis ovanpå lämningen.	Gul
5B-1 L2020:9414	Stenkista, med synlig träkonstruktion, ca 130 m l (N-S), 4-4,5 m br och 0,5-1,2 m h. Vid fältbesöket var 1 stockvarv synligt. Uppbyggd av 0,2-1,5 m st stenar. Upplagd renssten på lämningen. Stänger av biflöde på Ö sidan av älvfåran. Lämningen beväxt med lövsly.	Gul
5D_116 L2020:11103	Ledarm, utan synlig träkonstruktion, ca 90 m l (NNV-SSÖ), 3-4 m br och 0,8 m h. Bevuxen av tät vegetation och därför ställvis svår att se.	Grön
5E_1 L2020:9415	Stenkista, med ställvis synlig träkonstruktion, ca 70 m l (N-S), 2-3 m br och 0,2-0,4 m h. Vid fältbesöket var 1 stockvarv synligt. Uppbyggd av 0,1-1 m stenar. Stenkistans mitt är raserad, på en sträcka av ca 1 m. Stänger av biflöde Ö om huvudfåran. På stranden i N delen av kistan ett tiotal förmultnade länsar.	Gul
5E_2 L2020:9417	Stenkista, med synlig träkonstruktion, ca 50 l (NÖ-SV), ca 3 m br och 0,5-1,5 m h. Vid fältbesöket var 1 stockvarv synligt. Uppbyggd av 0,2-1,5 m st stenar	Gul
7_1 L2020:9420	Ledarm, utan synlig träkonstruktion, ca 100 m l (Ö-V), 2-3 m br och 1,5 m h, av 0,5-1,2 m st stenar. Ställvis vällagd.	Gul
7_3 L2020:9422	Stenkista, med synlig träkonstruktion och rest efter dammlucka. Lämningen är ca 40 m l (Ö-V), 4-5 m br och 1,5-2 m h. Vid fältbesöket var 1 stockvarv synligt. Dammluckan, kvadratisk öppning, med timrad träkonstruktion, ca 4x4 m, delvis raserad.	Röd
7_4 L2020:9424	Vägbank, 45 ml (NÖ-SV), 2,5 m br och 0,2-0,5 m h.	Gul
7_5 L2020:9426	Strandskoning, med synlig träkonstruktion, ca 23 m l (NNV-SSÖ), 2,5 m br och 0,2-0,7 m h. Vid fältbesöket var 1 stockvarv synligt. Uppbyggt av 0,1-0,7 m st stenar.	Gul
8_1 L2020:9428	Ledarm, delvis med synlig träkonstruktion, ca 50 m l (NNV-SSÖ) 2-2,5 m br och 1,5-2 m h. Vid fältbesöket var 1 stockvarv synligt. Uppbyggd av 0,2-1,5 m st stenar.	Röd
8_2 L2020:9429	Strandskoning, med synlig träkonstruktion, ca 30 m l (N-S), 2,5 m br och 1 m h. Vid fältbesöket 1 stockvarv ställvis synligt. Uppbyggd av 0,4-1,5 m st stenar. Ansluter i S mot håll. Borrhål förekommer på en handfull stenar som ingår i skoningen. Stänger av ett biflöde på Ö sidan av huvudfåran.	Röd
8_3 L2020:9430	Ledarm, med synlig träkonstruktion, ca 40 m l (NNÖ-SSV), ca 3 m br och 1,5 m h. Vid fältbesöket 1 stockvarv synligt. Uppbyggd av 0,2-1,5 m st stenar. Huggna och tätt lagd mot älvfåran. Stänger av biflöde i V.	Röd
8_4 L2020:9431	Dammvall, ställvis med synlig träkonstruktion, ca 40 m l (NV-SÖ), 2-2,5 m br och 0,5-1,5 m h. Vid fältbesöket var 1 stockvarv synligt. Stänger av ett biflöde. Beväxt med tät ungskog.	Gul
8B	Inga lämningar inom delområdet	
9_126 L2020:11214	Strandskoning, utan synlig träkonstruktion, ca 130 m l (Ö-V), 4-6 m br och 0,6-1,5 m h, av 0,3-0,8 m st stenar.	Gul
9_127 L2020:11220	Strandskoning, utan synlig träkonstruktion, ca 40 m l (Ö-V), 4-6 m br och 0,8-1,5 m h, av 0,3-0,6 m st stenar.	Gul
9_128 L2020:11222	Strandskoning, utan synlig träkonstruktion, ca 100 m l (NNV-SSÖ), 4-6 m br och 1-1,5 m h, av 0,2-1 m st stenar.	Gul

10_1 L2020:9434	Stenkista, med synlig träkonstruktion, ca 95 m l (NNV-SSÖ), ca 3–4 m br och 1,5 m h. Vid fältbesöket var 1 stockvarv synligt. Uppbyggd av 0,1–1,5 m st stenar. På stenkistan upplagd sprängsten. Beväxt med enstaka lövsly.	Gul
10_2 L2020:9435	Brofäste, ca 4-4,5 m br och ca 4 m h. Av huggna stenblock, 0,7-1,2x0,5-1,3 m st. Ansluter till befintligt brofäste. På ömse sidor om älven.	Gul
10_114 L2020:11223	Ledarm, utan synlig träkonstruktion, ca 40 m (NV-SÖ), 3 m br och 1 m h, av 0,5-1 m st stenar.	Gul
10_115 L2020:11224	Ledarm, utan synlig träkonstruktion, ca 10 m l (NÖ-SV), 2-3 m br och 0,6-0,8 m h, av 0,3-1 m st stenar.	Gul
11_1 L2020:9436	Stenkista, med synlig träkonstruktion, ca 80 m l (VNV-ÖSÖ), 3 m br och 0,5 m h. Vid fältbesöket var 1 stockvarv ställvis synligt. Uppbyggd av 0,2–0,8 m st stenar. Lämningen till stora delar raserad.	Gul
11_2 L2020:9438	Ledarm, utan synlig träkonstruktion, ca 70 m l (N-S), ca 2–3 m br och 1–2 m h. Uppbyggd av 0,2–1,5 m st stenar. Den S delen utgörs av tätt lagd sprängsten.	Gul
11_113 L2020:11225	Ledarm, utan synlig träkonstruktion, ca 90 m l (NNV-SSÖ), 4 m br och 1-1,5 m h, av 0,4-1 m st stenar.	Grön
12	Inga lämningar inom delområdet	
13_1 L2020:9440	Gränsröse, 1 m diam och 0,2 m h. I centrum en visarsten, 0,4 m h (VNV-ÖSÖ).	Röd
13_110 L2020:11226	Strandskoning, bågformad, med ställvis synlig träkonstruktion, ca 240 m l, (huvudsakligen NV-SÖ), 6-8 m br och 1-1,5 m h, av 0,1-1 m st stenar. I lämningen finns två öppningar. Träkonstruktion synlig i N delen.	Gul
13_111 L2020:11227	Ledarm, utan synlig träkonstruktion, ca 200 m l (NV-SÖ), 5-8 m br och 1-1,5 m h, av 0,3-1 m st stenar.	Gul
13_112 L2020:11228	Ledarm, utan synlig träkonstruktion, ca 60 m l (huvudsakligen NNV-SSÖ), 5-8 m br och 1,2-1,5 m h, av 0,4-1 m st stenar.	Gul
14_1 L2020:9443	Gränsröse, rund, 1 m diam och 0,2 m h, bestående av 0,4–0,5 m st stenar. Övermossad.	Röd
14_2 L2020:9445	Strandskoning, med synlig träkonstruktion, ca 25 m l (NÖ-SV), 3–4 m br och 0,5 m h. Vid fältbesöket 1–2 stockvarv synligt. Uppbyggd av 0,4–1,2 m st stenar.	Röd
14_3 L2020:9446	Strandskoning med synlig träkonstruktion, ca 25 m l (NÖ-SV), 3–4 m br och 0,5 m h. Vid fältbesöket 1 stockvarv synligt. Uppbyggt av 0,4–1,2 m st stenar.	Gul
14_4 L2020:9449	Lusugn, rektangulär, 1,4x 1,0 m (Ö-V) och 0,8 m h. Uppbyggd av natursten, 0,2–0,4 m st. Öppning i Ö. Invändigt är ugnen fodrad med järnplattor.	Röd
14_104 L2020:11229	Ledarm, ca 90 m l, bågformad, (huvudsakligen NV-SÖ), 4-5 m br och 0,5-1 m h, av 0,1-0,8 m st stenar. Övergår i Ö i naturlig stenförekomst.	Grön
14_105 L2020:11254	Ledarm, utan synlig träkonstruktion, ca 95 m l (NÖ-SV), 3-4 m br och 0,5-0,8 m h, av 0,2-0,8 m st stenar.	Gul
14_106 L2020:11256	Ledarm, utan synlig träkonstruktion, ca 80 m l (Ö-V), 4 m br och 0,8-1,2 m h, av 0,3-1 m st stenar. Påförda stora stenar på lämningen.	Gul

14_107 L2020:11257	Strandskoning, utan synlig träkonstruktion, ca 60 m l (VNV-ÖSÖ), 4 m br och 0,8-1,2 m h, av 0,3-0,8 m st stenar. Svår att se på grund av vegetation.	Gul
14_108 L2020:11258	Ledarm, bågformig, utan synlig träkonstruktion, ca 165 m l, (huvudsakligen NÖ-SV), 4-5 m br och 0,8-1 m h, av 0,3-0,8 m st stenar. S delen riven. Lämningen bevuxen med gräs, sly och träd och är därför ställvis svår att se.	Gul
14_109 L2020:11260	Ledarm, utan synlig träkonstruktion, ca 75 m l (NÖ-SV), ca 5-7 m br och 0,6-1,5 m h, av 0,4-1 m st stenar.	Grön
15_1 L2020:9453	Stenkista, med synlig träkonstruktion, ca 30 m l (ÖNÖ-VSV), 4 m br och 0,5 m h. Vid fältbesöket var 1-2 stockvarv synliga. Uppbyggd av 0,3-1 m st stenar. Stockar vid strandkanten.	Gul
15_2 L2020:9455	Ledarm, ca 55 m l (N-S), 4 m br och 1 m h, delvis med synlig träkonstruktion i den N delen, därefter vällagd stenvall. Vid fältbesöket var 1-2 stockvarv synliga. Uppbyggd av 0,2-0,7 m st stenar.	Röd
15_3 L2020:9456	Moring, 0,1 m diam och 0,02 m tj, fäst i ett stenblock, 1 m diam. I ringen finns kedja, 1 m l, ett 30-tal länkar.	Röd
15_4 L2020:9457	Moring, 0,18 m diam och 0,03 m tj, i järnögla 0,08 m diam och 0,03 m tj. Fäst i stenblock, 1,5 m diam.	Röd
15_5 L2020:9458	Ledarm, utan synlig träkonstruktion, ca 35 m l (NV-SÖ), 4 m br och 0,6 m h. Vällagd av sten, 0,2-1,3 m st. Även markfasta block ingår i V kanten.	Röd
15_6 L2020:9459	Ledarm, med ställvis synlig träkonstruktion, ca 30 m l (N-S), 2-3 m br och 1,0 m h. Uppbyggd av 0,2-0,7 m st stenar. Vällagd.	Röd
15_118 L2020:11264	Ledarm, bågformad, utan synlig träkonstruktion, ca 50 m l, (huvudsakligen NV-SÖ), 1,5-3 m br och 0,5-0,8 m h, av 0,4-1,2 m st stenar.	Grön
16_1 L2020:9460	Stenkista, med synlig träkonstruktion, ca 30 m l (Ö-V), ca 3,5 m br och 0,5 m h. Vid fältbesöket var 1-2 stockvarv synliga. Uppbyggd av 0,1-0,5 m st stenar. Övergår i V till vall av rensten. Stänger av biflöde.	Gul
16_2 L2020:9462	Stenkista, med synlig träkonstruktion, ca 14 m l (NNV-SSÖ), 3,5 m br och 0,5 m h. Uppbyggd av 0,2-1,2 m st stenar. Lämningen delvis raserad.	Gul
16_3 L2020:9464	Stenkista, med synlig träkonstruktion, ca 30 m l (N-S), 3,5 m br och 0,5-0,8 m h. Vid fältbesöket var 1-2 stockvarv synliga. Uppbyggd av 0,3-0,5 m st stenar. Stänger av en bifåra.	Röd
16_4 L2020:9465	Strandskoning, ca 30 m l (Ö-V), 5 m br och 1,2 m h. Uppbyggd av 0,1-1,0 m st stenar. Vällagd. Stänger av biflöde.	Gul
16_119 L2020:11403	Ledarm, ca 15 m l (NNÖ-SSV), 2-4 m br och 0,5-1 m h, av 0,3-1 m st stenar.	Gul
16_120 L2020:11404	Ledarm, ca 50 m l (NÖ-SV), 2-3 m br och 0,5-0,8 m h, av 0,3-0,8 m st stenar.	Gul
16_121 L2020:11405	Ledarm, ca 60 m l (Ö-V), 2-3 m br och 0,6-0,8 m h, av 0,4-0,8 m st stenar.	Gul
17_1 L2020:9467	Stenkista, raserad, ca 40 m l (NNÖ-VSV), ca 4 m br och 0,5 m h, av 0,2-1 m st stenar. På lämningen stockar, ev efter träkonstruktion. Lämningen beväxt med gräs, lövsly och tallar.	Grön

17_122 L2020:11406	Ledarm, ca 100 m l (NNV-SSÖ), 1,5-4 m br och 0,5 m h av 0,3-0,8 m st stenar. Svår att se på grund av högt vattenstånd. N delen bevuxen med skog.	Gul
18_1 L2020:9469	Stenkista, med synlig träkonstruktion, ca 60 m l (NV-SÖ), ca 4 m br och 0,7-0,8 m h. Vid fältbesöket var i 2-3 stockvarv synliga. Uppbyggd av 0,2-1 m st stenar. Stänger av biflöde S om huvudfåran. S om kistan finns rikligt med renssten i vall.	Röd
18_2 L2020:9470	Ledarm, bågformad, utan synlig träkonstruktion, ca 75 m l (ÖNÖ-VSV), 5 m br och 1-1,5 m h, av 0,2-1,5 m st. Vällagd.	Röd
18_102 Ej i kulturmiljöregistret	Renssten, ca 45 m l (Ö-V), 4 m br och 1-1,5 m h, av 0,4-1,5 m st stenar.	Grön
18_103 Ej i kulturmiljöregistret	Renssten, ca 20 m l, 4 m br och 1,2 m h, av 0,3-0,8 m st stenar.	Grön
19_1 L2020:9471	Ledarm, utan synlig träkonstruktion, ca 80 m l (N-S), 4 m br och 1,2 m h, av 0,2-1,0 m st stenar.	Gul
19_2 L2020:9472	Ledarm, med ställvis synlig träkonstruktion, ca 90 m l (N-S), 2-3 m br och 1 m h. Vid fältbesöket var 1 stockvarv synligt. Uppbyggd av 0,1-0,5 m st stenar.	Gul
19_3 L2020:9473	Ledarm, med synlig träkonstruktion, raserad. Icke mätbar höjd och bredd. Vid fältbesöket ett stockvarv ställvis synligt. Ligger i älvfåran.	Gul
19_4 L2020:9474	Stenkista, med synlig träkonstruktion, raserad, ca 30 m l (NNÖ-SSV), 4 m br och 0,1-0,3 m h, av 0,3-1,0 m st stenar. Rester av träkonstruktion synlig i båda ändarna av stenkistan.	Grön
19_5 L2020:9475	Stenkista, med synlig träkonstruktion, ca 30 m l (NV-SÖ), ca 4 m br och 0,5 m h. Vid fältbesöket var 1 stockvarv synligt. Uppbyggd av 0,3-0,5 m st stenar. Stänger av ett biflöde.	Gul
19_123 L2020:11245	Ledarm, utan synlig träkonstruktion, ca 70 m l (Ö-V), 3-4 m br och 0,6-1,2 m h, av 0,4-1 m st stenar.	Gul
20_1 L2020:9476	Strandskoning, utan synlig träkonstruktion, ca 50 m l (NNV-SSÖ), 4-5 m br och 0,7 m h, av 0,3-1 m st stenar. Övergår i en stensamling utan konstruktion på land i SSÖ.	Gul
20_2 L2020:9478	Flottningsränna, delvis med underliggande trästockar kvar, ca 50 m l (NÖ-SV), 3-3,5 m br och 0,5-0,8 m dj. I den NÖ delen av rännan finns påförd renssten. Rännan anlagd S om Hyleströmmen.	Röd
20_3 L2020:9480	Strandskoning, ca 25 m l (N-S), 2 m br och 1,5 m h. Uppbyggd av huggna stenblock, 1,5x0,2 m st, sammanhållna av järntenar. Stänger av ett biflöde.	Röd
20_4 L2020:9482	Strandskoning, ca 40 m l (ÖNÖ-VSV), 5 m h och 2 m h. Uppbyggd av 0,4-1,5 m st stenar.	Gul
20_5 L2020:9515	Ledarm, utan synlig träkonstruktion, ca 30 m l (Ö-V), 2 m br och 0,8-1,5 m h, av huggna stenblock, 1,4x0,4 m st. Vällagd. Stänger av ett biflöde.	Röd
20_6 L2020:9516	Stenkista, med synlig träkonstruktion, ca 15 m l (NNV-SSÖ), 3 m br och 0,4-0,6 m h. Vid fältbesöket var ställvis 1-2 stockvarv synliga. Uppbyggd av 0,3-1,2 m st stenar. Stänger av biflöde till V om huvudfåran.	Röd
20_7 L2020:9517	Ledarm, bågformad, med synlig träkonstruktion, ca 150 m l (N-S), 3-4 m br och 0,5-0,7 m h. Vid fältbesöket var ställvis 1-2 stockvarv synliga. Uppbyggd av 0,2-1 m st stenar. Stänger av ett biflöde på V sidan av biflöde	Röd

20_8 L2020:9518	Ledarm, bågformad, ca 90 m l (N-S), 4–5 m br och 0,8 m h, av 0,3–1 m st stenar. Ställvis vällagd. Centrala delen är raserad där vatten forsar igenom.	Gul
20_100 L2020:11246	Ledarm, utan synlig träkonstruktion, ca 40 m l (NV-SÖ), 2-3 m br och 0,5-1 m h, av 0,3-0,8 m st sten.	Gul
20_101 L2020:11247	Flottningsränna, ca 150 m l ((NV-SÖ) och 4-5 m br. Bestående av trästockar och kantad av 3-4 m br vallar av sten.  Rännan av trä och stenvallarna syns tydligt på ortofoto. Vid fältbesök ej möjlig att se på grund av högt vattenstånd. Ungefärlig beskrivning gjord utifrån ortofoto.	Röd
21_1 L2020:9519	Ledarm, båformad, med synlig träkonstruktion, ca 65 m l (NÖ-SV), 5 m br och 1,2 m h. Vid fältbesöket var 1 stockvarv synligt i den S delen av lämnningen. Uppbyggd av 0,2–1,2 m st stenar. Vällagd. Stänger av blötmärk S om älvfåran.	Röd
21_2 L2020:9520	Ledarm, bågformad, med synlig träkonstruktion, ca 30 m l (Ö-V), 4 m br och 1 m h. Vid fältbesöket var 1 stockvarv synligt. Uppbyggd av 0,1–1,2 m st stenar. Vällagd.	Röd
21_3 1950:5681	Boplats. Enstaka skärviga stenar synliga i strandkanten. Okänd utbredning	Röd
21_129 L2020:11248	Ledarm, utan synlig träkonstruktion, ca 30 m l (NV-SÖ), 2-3 m br och 0,5-0,7 m h av 0,4-0,7 m st stenar. Svårbedömd på grund av högt vattenstånd.	Grön
22_130 L2020:11249	Ledarm, utan synlig träkonstruktion, ca 45 m l (NÖ-SV), 2-4 m br och 0,6-1 h, av 0,4-0,8 m st stenar. Delvis raserad. Öppning i S delen.	Gul
22_131 L2020:11250	Ledarm, utan synlig träkonstruktion, ca 40 m l (NV-SÖ), 2-4 m br och 0,6-1 m h, av 0,3-0,8 m st stenar.	Grön
23_1 L2020:9521	Ledarm, med ställvis synlig träkonstruktion, ca 110 m (NNV-SSÖ), ca 4 m br och 0,5 m h. Vid fältbesöket var 1–2 stockvarv synliga. Uppbyggd av 0,1–0,8 m st stenar. Stänger av biflöde till V. Delvis beväxt med gräs och sly.	Röd
24_1 L2020:9522	Kolbotten efter liggmila, rektangulär, 10x7 m (NV-SÖ) och 0,4–0,5 m h. Omges av stybbgropar, 3–5 m l, 0,6 m br och 0,4–0,5 dj.  Plan mo skog. Tall. 8 m SSV om mindre stig (VNV-ÖSÖ).	Röd
24_2 L2020:9523	Stenkista, går ej att avgränsa pga högt vattenstånd. Endast de övre stenarna synliga, ca 0,3–0,4 m st. Två stockvarv delvis synliga. Kistan ligger ca 5 m ut från den N strandkanten.	Gul
24_3 L2020:9524	Fundament, 3x3 m och 0,5 m h, av stenar 0,4–0,6 m st. I N kanten, mot vattnet, en rest stock, lodrätt, 0,3 m h med en järnbygel. I närområdet rikligt med virkesrester, delvis sågade.	Gul
24_4 L2020:9527	Dammvall, ca 70 m l (Ö-V), 2 m br och 1,5 m h. Uppbyggd av sand/jord och sten. Stänger av ett biflöde S om huvudfåran. Beväxt med tall, björk och enbuskar.	Gul
24_5 L2020:9525	Stenkista, ca 4x4 m. Endast de övre stenarna synliga, ca 0,3–0,4 m st. Kistan ligger ca 5 m ut från den S strandkanten.	Gul
24_6 L2020:9528	Strandskoning, 12 m l (NÖ-SV), 2,5 m br och 0,5–0,8 m h, av 0,4–1 m st stenar.	Grön
24_7 L2020:9529	Strandskoning, ställvis med synlig träkonstruktion, ca 150 m l (Ö-V), av 0,4–1 m st stenar. Vid fältbesöket var 2 stockvarv synliga.	Gul



24_8 L2020:9530	Brofundament, ca 20 m br och 5–8 m h, av huggna stenblock, ca 2x0,7 m. På ömse sidor av älven och ansluter på båda sidor till äldre vägbank.	Gul
24_9 L2020:9531	Stenkista, med synlig träkonstruktion, ca 25 m (NNV-SSÖ), 2 m br och 1,5 m h. Vid fältbesöket var 4 stockvarv synliga. Uppbyggd av 0,2–0,8 m st stenar. Avslutas i brofundament.	Röd
24_10 L2020:9532	Strandskoning, med synlig träkonstruktion, ca 100 m l (Ö-V), 2 m br och 1,2 m h. Vid fältbesöket 1–2 stockvarv synliga. Uppbyggd av 0,3–1 m st stenar.	Röd
25	Inga lämningar inom området	
26_1 L2020:9533	Strandskoning, med synlig träkonstruktion, ca 60 m l (ÖNÖ-VSV), 3–3,5 m br och 0,2–0,3 m h. Vid fältbesöket var 1 stockvarv synligt. Uppbyggd av 0,1–0,5 m st stenar. Enstaka lövsly på lämningen	Röd
26_2 L2020:9534	Ledarm, med synlig träkonstruktion, 40 m l (NNÖ-SSV), 2,5–3 m br och 0,2–0,4 m h. Vid fältbesöket 1–2 stockvarv synliga. Uppbyggd av 0,2–0,5 m st stenar, även markfasta block ingår. Mellan ledarmen och stranden, flottningsränna ca 3 m br och 0,5 m dj, med timmerskoning i NÖ och SV delen. Ledarmen beväxt med sly.	Röd
26_3 L2020:9536	Strandskoning, med synlig träkonstruktion, ca 50 m l (NÖ-SV), 3 m br och 0,4–0,5 m h. Vid fältbesöket var 1–2 stockvarv synliga. Uppbyggd av 0,2–0,5 m st stenar. Beväxt med lövsly.	Gul



